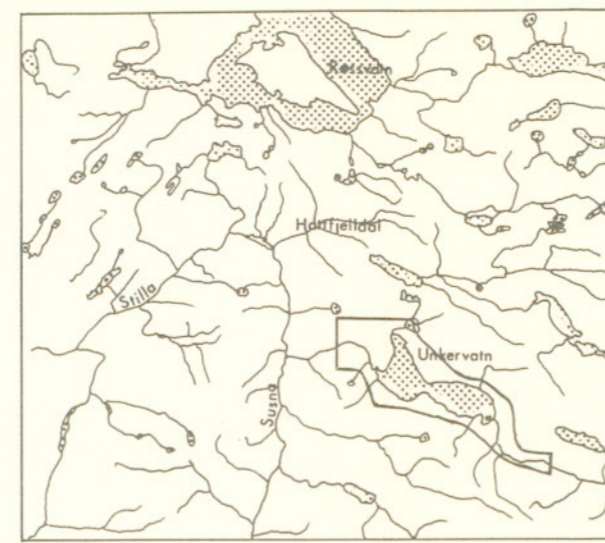
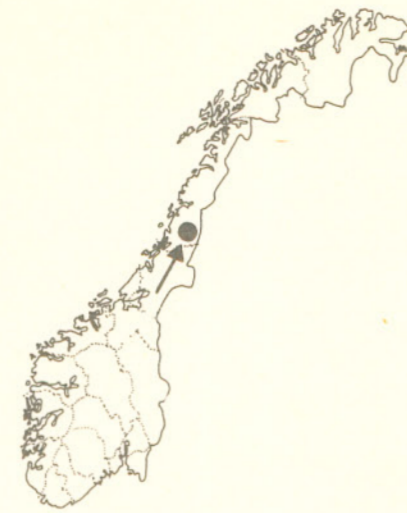


VEGETASJONSKART UNKERVATNET,


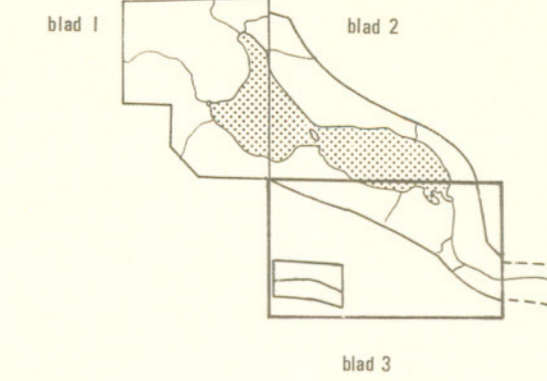
blad 3.

Hattfjelldal Nordland

Utarbeidd av
Egil Ingvar Aune, Odd Kjærem og Asbjørn Moen.
Universitetet i Trondheim,
Det Kgl. Norske Videnskabers Selskab, Museet,
Botanisk avdeling, Trondheim 1976.



KARTBLADINDELING



VEGETASJONSTYPANE (Vegetation types)

Sumpar og kjelder (Swamps and springs)

- 15. HØGSTORRSUMP (Tall sedge swamp).
- ☆ FATTIGJELDE (Mesotrophic springs).
- ★ RIKKJELDE (Calcareous springs).

Myrar (Mires)

- 20. OPEN NEDBØRSMYR (Open bogs). 21. SKOGLEDD NEDBØRSMYR (Wooded bogs).
- 22. OPEN FATTIGMYR (Open poor fens). 23. SKOG- ELLER KRATTKLEDD FATTIGMYR (Wooded or scrub-covered poor fens).
- 24. OPEN MELLOMMYR (Open intermediate fens). 25. SKOG- ELLER KRATT- KLEDD MELLOMMYR (Wooded or scrub-covered intermediate fens).
- 26. OPEN RIKMYR (Open rich fens). 27. SKOG- ELLER KRATTKLEDD RIKMYR (Wooded or scrub-covered rich fens).
- 28. OPEN EKSTREMIK MYR (Open extremely-rich fens). 29. SKOG- ELLER KRATTKLEDD EKSTREMIK MYR (Wooded or scrub-covered extremely-rich fens).

Fuktskogar (Damp forests)

- 30. RØSSLYNG-FUKTBARKSKOG (Damp oligotrophic coniferous forest).
- 31. RØSSLYNG-FUKTBJØRRESKOG (Damp oligotrophic birch forest).
- 32. BLÅBÆR-FUKTGRANSKOG (Damp mesotrophic spruce forest).
- 38. RIK FUKTSKOG (Damp eutrophic forest).

Fastmarksskogar (Forests on mineral soils)

- 40. RØSSLYNG-BLOKKEBÆRFURUSKOG (Oligotrophic pine forest).
- 41. KREKLING-BJØRRESKOG (Oligotrophic birch forest).
- 403. BJØRLYNGRIK UTFORMING (Vaccinium-rich sub-type).
- 42. BLÅBÆR/BREGNEGRANSKOG (Mesotrophic spruce forest). 43. BLÅBÆR/ BREGNEBJØRRESKOG (Mesotrophic birch forest).
- 421. 431. BLÅBÆRTYPE (Vaccinium myrtillus sub-type).
- 422. 432. SMÅBREGNETYPE (Small fern sub-type).
- 44. KALK-BLANDINGSSKOG (Calcareous mixed forest).
- 46. LÅGURTGRANSKOG (Low herb spruce forest). 47. LÅGURTEBJØRRESKOG (Low herb birch forest).
- 463. KALKRIK UTFORMING (Calcareous sub-type).
- 48. HØGSTAUDEGRANSKOG (Tall herb spruce forest). 49. HØGSTAUDE- BJØRRESKOG (Tall herb birch forest).
- 67. HEGG-GRÅORSKOG (Grey alder forest).

Opne enger (Open meadows)

- 78. RIK FUKTENG (Rich damp meadow).
- 89. HØGSTAUDEENG (Tall herb meadow).

Berg- og rasmarksvegetasjon (Rock and scree vegetation)

- 90. FATTIG BERGVEGETASJON (Poor rock vegetation).
- 91. FATTIG RASMARKSVEGETASJON (Poor scree vegetation).
- 97. RIK RASMARKSVEGETASJON (Rich scree vegetation).

Andre typer (Other vegetation)

- 00. PIONERVEGETASJON (Pioneer vegetation).
- BEITEMARK (Pastures).
- DYRKA MARK (Cultivated area).

Meir detaljert teiknforklaring på kartblad 1.

Feltarbeidet utført 1974 av:

Egil Ingvar Aune
Egil Forbord
Arnold Hestnes
Mats Nettelbladt
Odd Kjærem
Eva Risør

Teknisk framstilling:

DKNVS, Museet, Botanisk avdeling i samarbeid
med Nordkart AS og Fjellanger Widerøe AS.
Trykt av: Keller & Tøft AS

Oppdragsgiver:
Direktoratet for Statskraftverka