

ET UTDRAK AV PROSESS

REGISTRERING OG TOMTEBEFARING







Hvor på Tøyen?



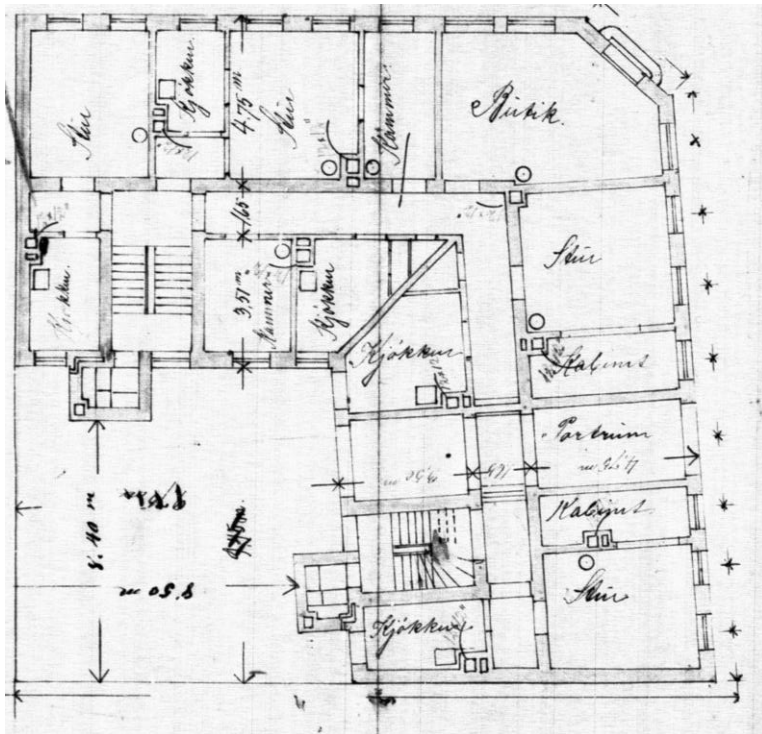
Skala-registrering på tomtebefaring




Beboere i bakgården åpner gjerne portene for Oslofolket, og inviterer i blant inn til seg på bakgårdsmarked eller mini-konsert



En nærmere titt på den forlatte hjørnegården i Håkons gate 12





På tur rundt i nærmiljøet

Registrering av bevegelse og opphold i Håkons gate

12:05 - 12:20	
gående:	14
hvorav til/fra moské:	7
kjørende:	5
hvorav taxi:	3
13:15 - 13:30	
gående:	11
hvorav til/fra moské:	2
kjørende:	11
hvorav taxi:	3

14:30 - 14:45		
gående:	14	
hvorav til/fra moské:	5	
kjørende:	7	
hvorav taxi:	2	
15:35 - 15:30		
gående:	23	
hvorav til/fra moské:	6	
kjørende:	6	
hvorav taxi:	2	
Total gående:	62	
hvorav til/fra moské:	20	32%
Kjørende:	29	
Hvorav taxi:	10	34%

Registrering av identitet knyttet til nabolagsnavn

"Hvis jeg spør deg hvor du er akkurat nå, sier du ...?"

1) I krysset ved Jens Bjelkes gate / Sverres gate

Ved Tawfijk-moskeen

Nedre Kampen

Tøyen

Tøyen

Tøyen

Mellom Galgeberg og Tøyen

Ved "fengseln"

Tøyen

Tøyen

2) I krysset ved Sverres gate / Åkebergveien

Tøyen

Tøyen

Tøyen

Tøyen

Tøyen

Ved fengselet

Like ved Steinparken

3) I krysset ved Håkons gate / Kjølberggata


Tøyen

Ved fengselet

Ved siden av fengselet

Tøyen

Tøyen



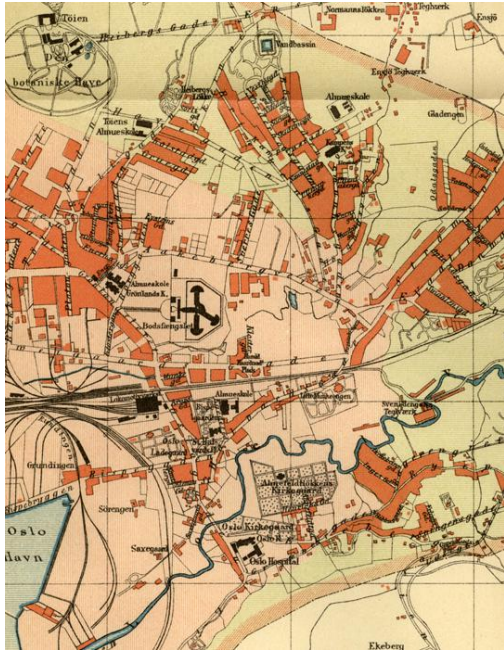
Identitets-mapping



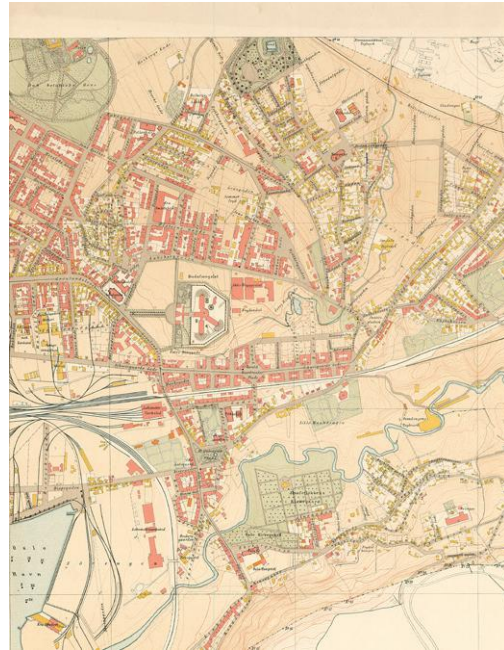
Registrering av adkomst til bakgård / portrom



Registrering av storkvartalets program og refleksjoner rundt fremtids-scenario



1887



1900



1938

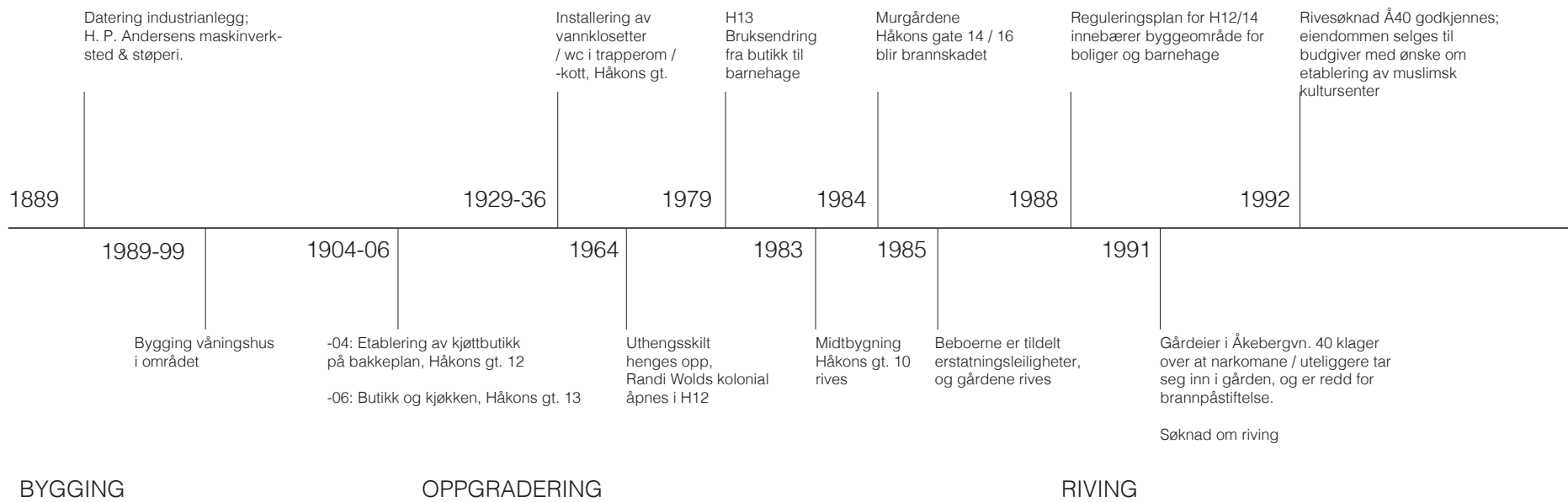


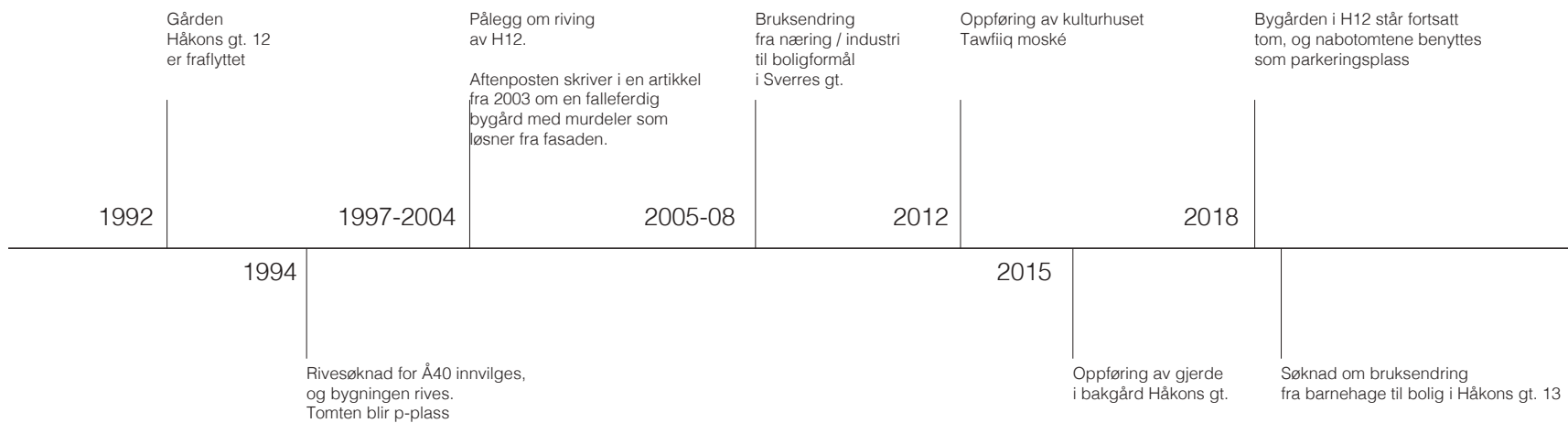
1940

Et tilbakeblikk gjennom historiske kart



En kikk på historiske bilder





TRANSFORMERING



