

TETT PÅ TINGVOLL
Prosesshefte
Maria Bjerkestrand Skaret



OPPSTART
Bli kjent med stedet




BILDER FRA STEDET

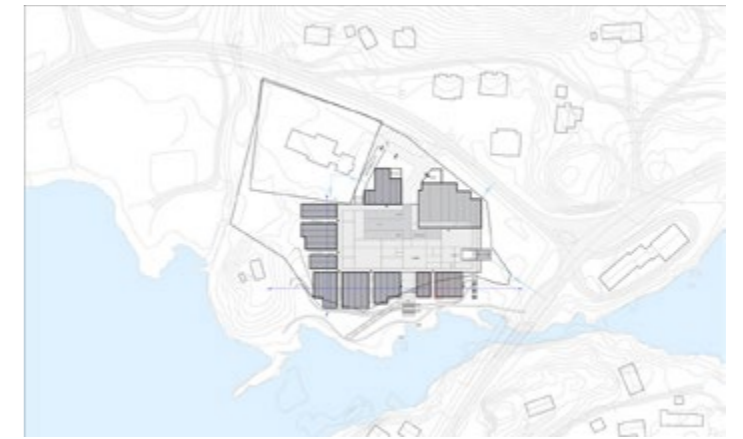


REFERANSEPROSJETKER

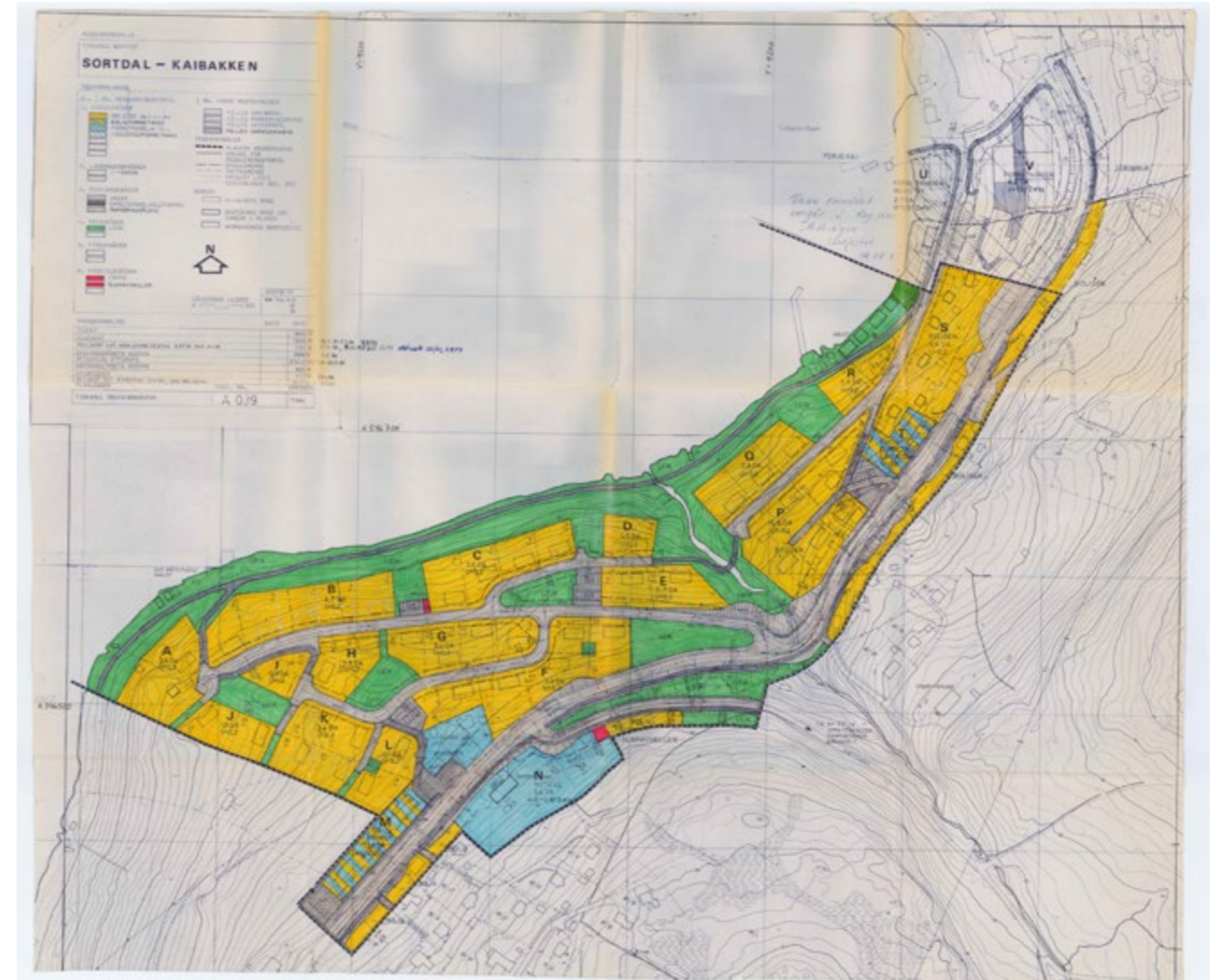
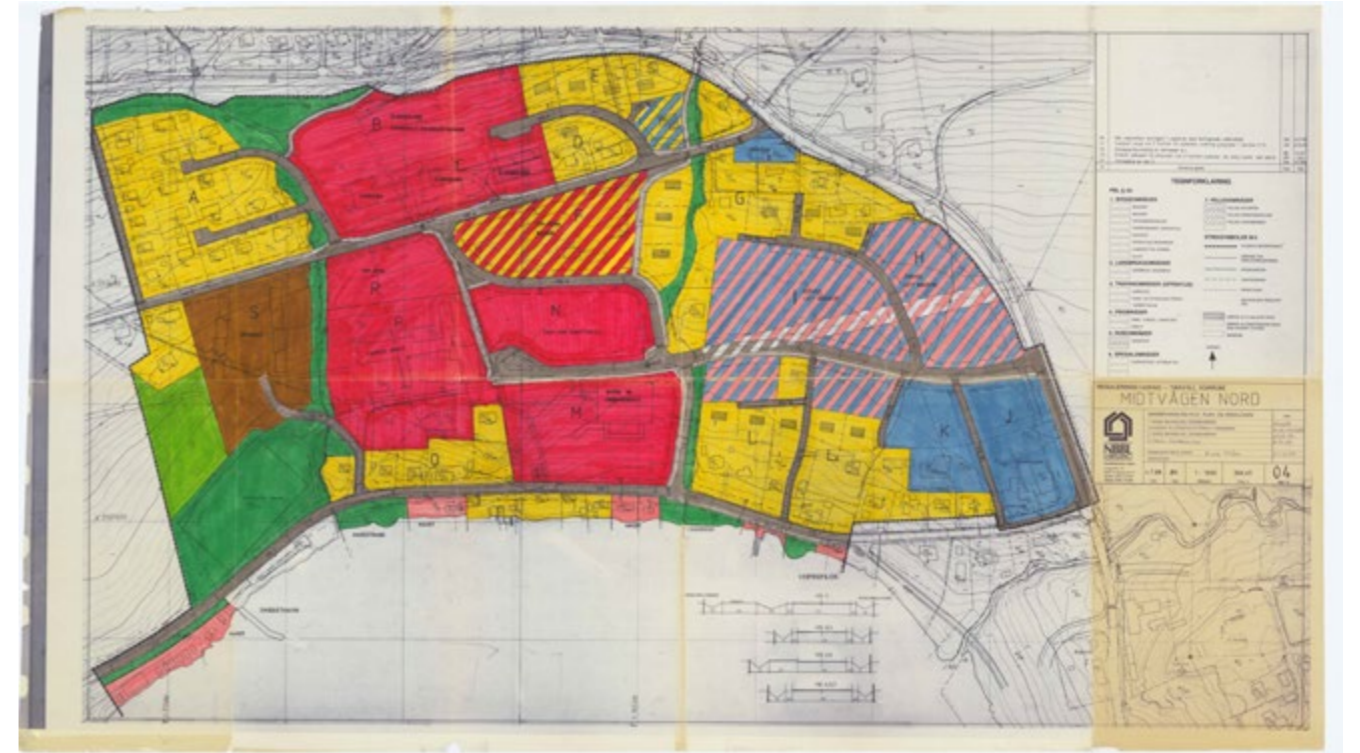
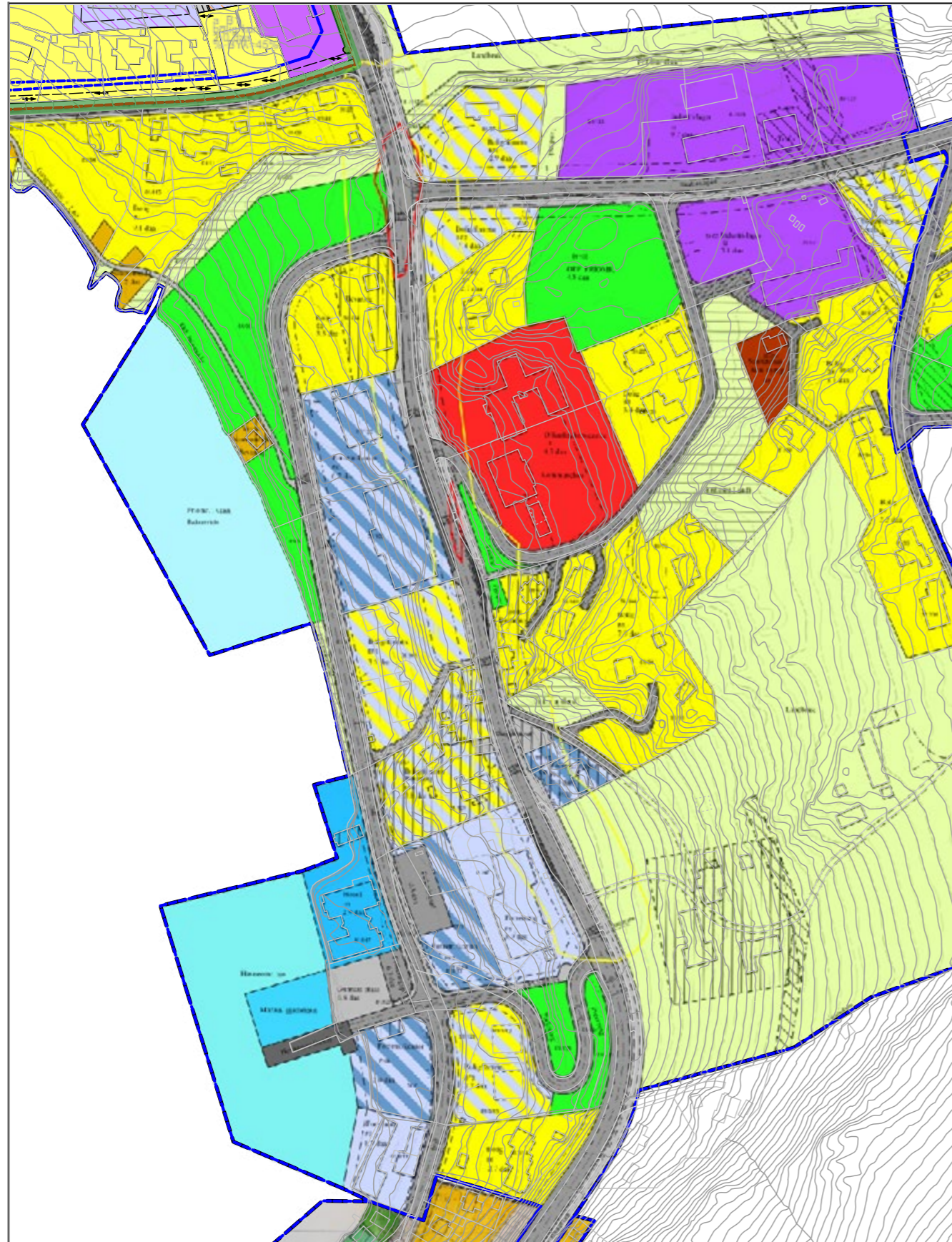
Bygda 2.0 Stokkøya



Iveland



REGULERINGSPLANER



SPØRREUNDERSØKELSE

HVORFOR TRIVES DU (IKKE) PÅ TINGVOLL?

JA:
hyggelige folk
trygt/rolig
fin natur / område

NEI:
få muligheter/tilbud
kjedelig

HVOR ER DU HELST I TINGVOLL? HVA GJØR DU?

jobber
cafe
går tur
trener
idrettsanlegg
tjenester
butikken

HVA SAVNER DU, HVA TRENGS?

en park
lekeområde
strand
flere butikker
uformelt samlingspunkt
strandpromenade
trygg skolevei
kontakt med vannet

HVA LIKER DU BEST?

vakkert
trygt
utsikten / fjorden / naturen
idretten
gunnars plass?
nærhet til handel i sentrum

HVA LIKER DU MINST?

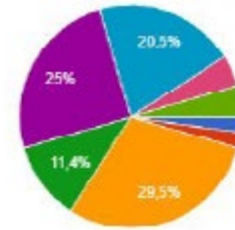
biltrafikken
spredt
få møteplasser
det er livløst / grått
dårlige tilbud i næring / handel
sjøen er lite tilgjengelig
det er lite å gjøre

HVOR ER DET BESTE STEDET?

Økoparken
Drøpping
Treningscenteret
Stranda
Hotellet
Hjemme
Idrettsbanen
Matbutikken (ICA / COOP) fordi man møter folk der
Kaia

Alder

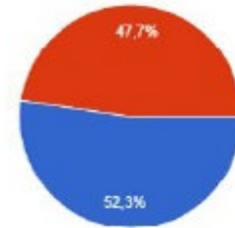
44 svar



- Under 18
- 18-20
- 21-30
- 31-40
- 41-50
- 51-60
- 61-70
- 71-80
- Over 80

Har du:

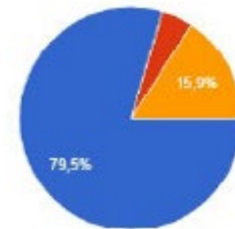
44 svar



- Flyttet til Tingvoll
- Alltid bodd her

Trives du på Tingvoll?

44 svar



- Ja
- Nei
- Hverken eller

Hvordan reiser du til/fra Vågen?

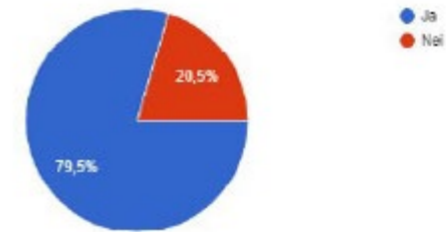
44 svar



- Bil
- Kollektivtrafikk
- Sykkel
- Går

Skulle du ønske det var flere steder å møte andre mennesker på Tingvoll?

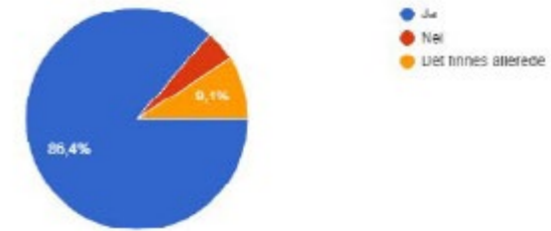
44 svar



- Ja
- Nei

Ville du satt pris på et sted i sentrum som tilbyr arrangementer/aktiviteter til nærområdet?

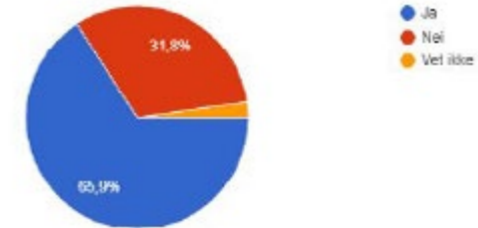
44 svar



- Ja
- Nei
- Det finnes allerede

Bor du mindre enn 15 minutters gange fra sentrum?

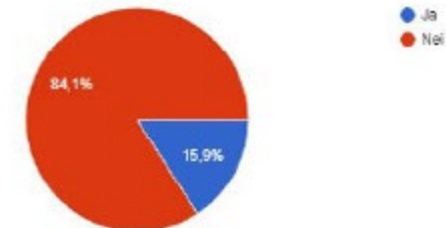
44 svar



- Ja
- Nei
- Vel ikke

Pendler du til/fra Tingvoll for jobb eller skole?

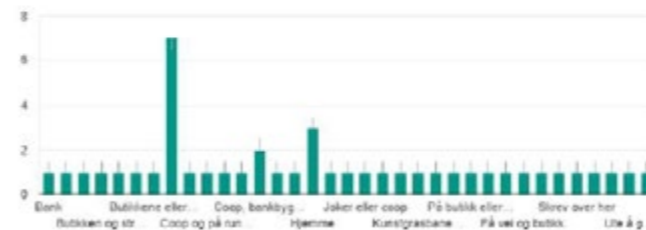
44 svar



- Ja
- Nei

Hvor er du som oftest når du er i Tingvollvågen?

44 svar

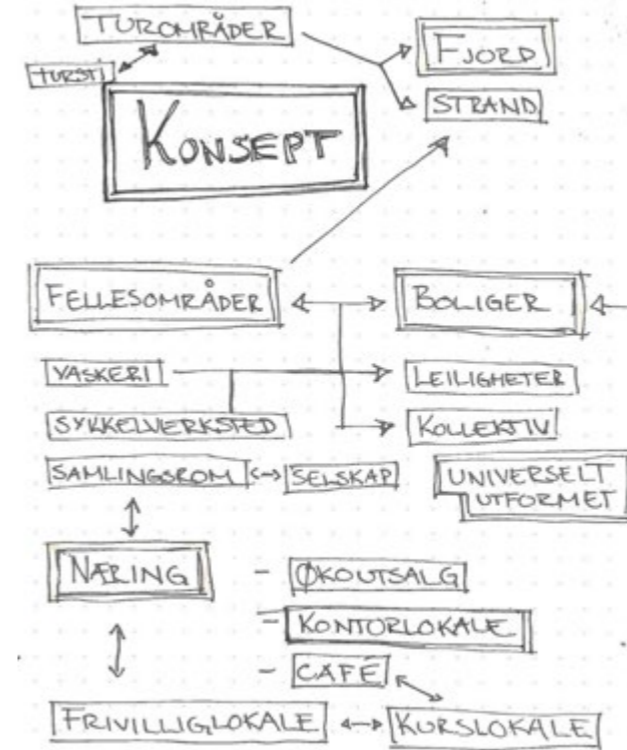


MIDTVÅGEN = SENTRUMSENTRUM



VELGE TOMT - STRANDHAGEN

Etter intervjuet velger ut en av to tomter jeg har sett på i sentrum: Koksviktomta ved stranda og elva.



VOLUM

1. etg = 2.8 m = 5.6mm
 2. etasjer = 2.8 + 2.4m = 5.2m
 3. etasjer = 2.8 + (2 x 2.4) = 7.6m
 5m = 10mm bredde



VOLUM PÅ TOMT



- 1 rekke "lans katene"
- + god sikt ut over fjorden (fra langveggene)
- + god plass foran og bakk (øst/vest)
- ÷ man får en "gate" mellom to rekker
- + tydelig "bakside" mot enten veien eller elva.
- + vanskelig å lage en plass mellom husene
- + fokusert på stranda som samlingspunkt?



- 1 tette rekkehus som former et torv
- + åpent mot fjorden
- + lite sikt mot fjorden for to av rekke
- + for husene øverst* god sikt og åpent område i øst
- + lager et tydelig torv + lage tydelig vegg mot vei
- 1 tette rekke som former flere utrområder
- kan lage forskjellige typer utrområder
 - lek / park mot stranda
 - dyrke område
 - lekke
- ? er det negativt å ha mange områder imot ett stort?
- Tette rekke som former torv mot veien + mer sikt mot fjorden enn tidligere tog.

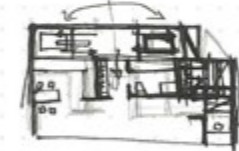

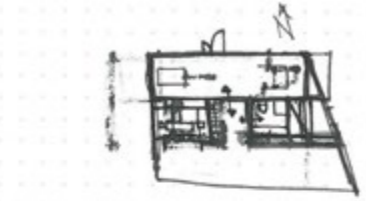
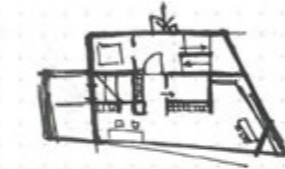
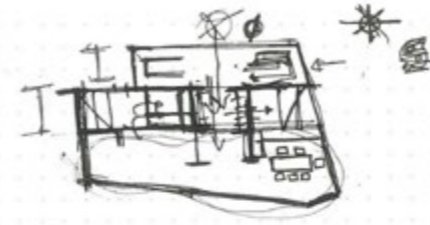
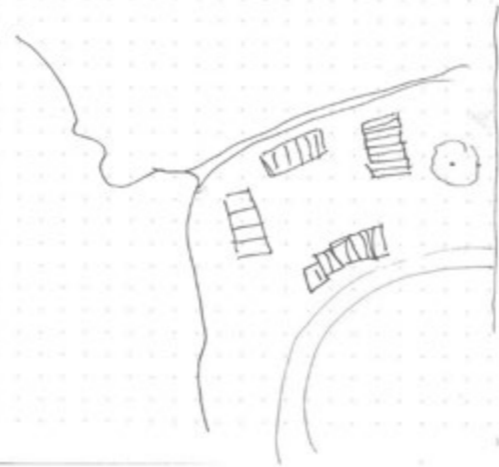
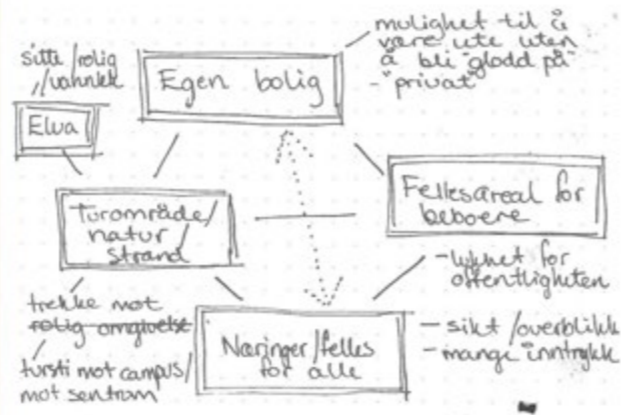


LEILIGHETER STRANDHAGEN- SKISSER

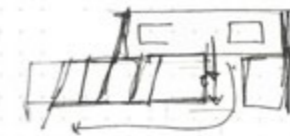
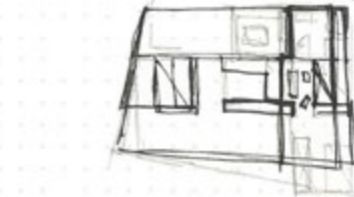
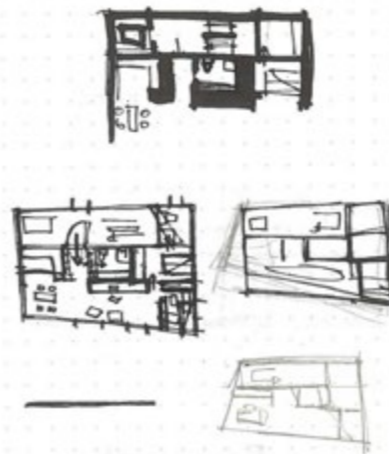
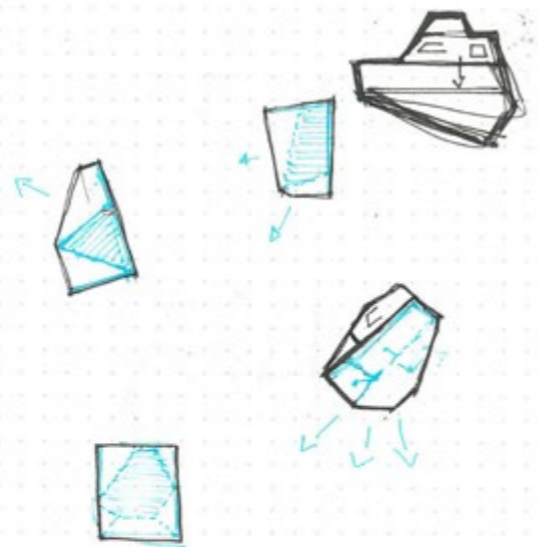
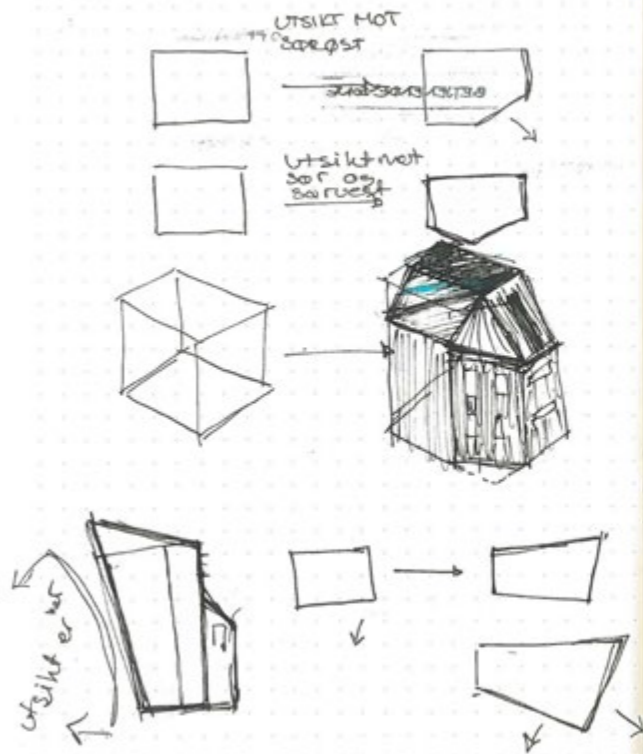
Avtrapping langs vei
og elv, og opp mot tre
+ Åpner mot fjorden/stranda
+ lager to "terg"



1 klynger
+ lager flere små grupper
+ kan enkelt bygg ut
lys og utsikt.



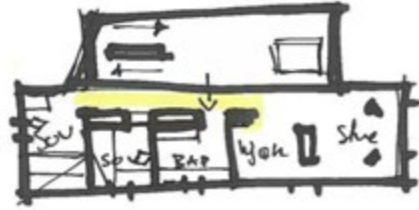
UTSIKTER





"lang leilighet
med stue/kjøk

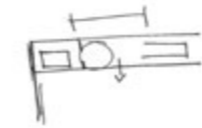
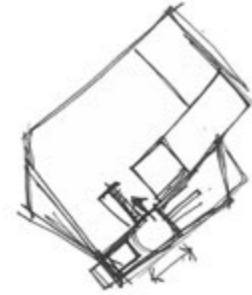
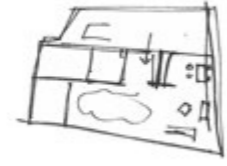
inngang/bad
sov



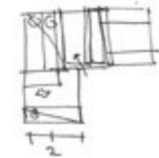
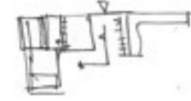
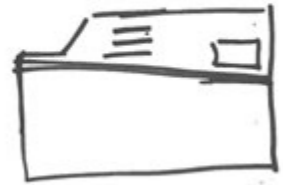
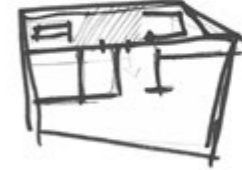
Kollektiv
eller familie
teknikk




leil. med 4
soverom



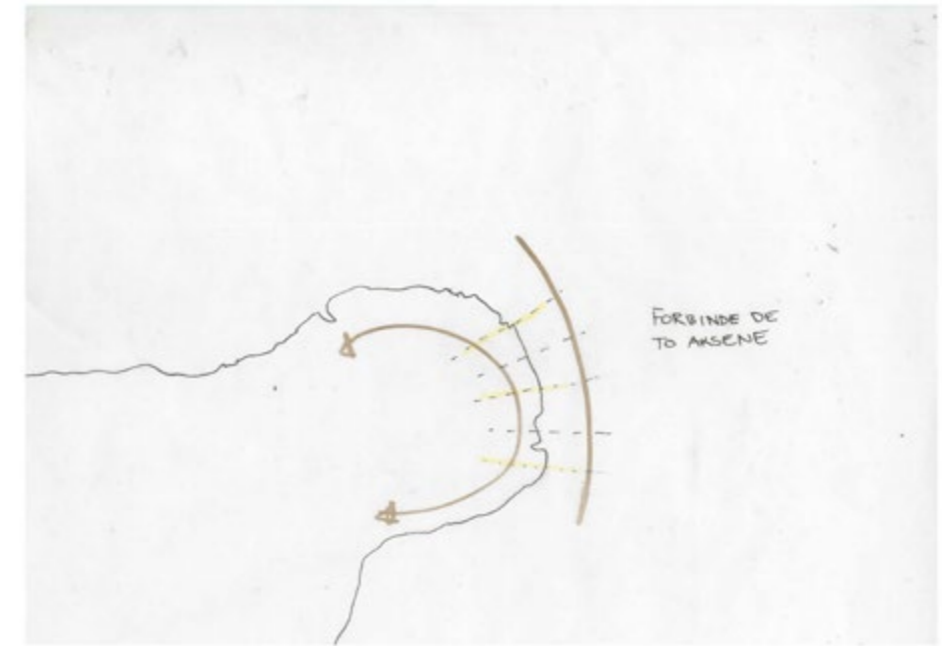



leil. med 1 soverom



VOLUMSTUDIE STRANDHAGEN



AKSENE PÅ TINGVOLL



HVA ER TINGVOLL'S IMAGE?

økokommunen

fjorden og naturen



På midtsemester ble oppgaven definert mye bedre enn den hadde vært tidligere. Den hadde vært for åpen og uten en avgjort vektning av stedsutvikling og prosjektering.

Jeg hadde frem til midtsemester tenkt at prosjektet skulle resultere i uttegningen av et prosjekt i skala 1:200 - 1:100, og at dette skulle være dypdykket som viser hvordan strategien for Tingvoll skulle være.

Frem til midtsemester har prosjektet dratt i forskjellige retninger, og jeg hadde slitt med å lande prosjektet. Under midtsemester blir det stilt spørsmål til hvorfor jeg sitter og tegner boliger, når det er noe helt annet som burde komme først-

Jeg er innom hva som er Tingvoll identitet - hvorfor er ikke dette jobbet videre med - det er jo dette som er prosjektet - .

Se til referansene igjen - hva kommer først?

Næringslokalene - innovasjonen - bedriftene - turismen. Disse tingene kommer først - det som "brander" stedet og gjør det attraktivt. Et behov for boliger og bygging av boliger kommer "av seg selv" etter at noe annet har trukket mennesker til Tingvoll.

Jeg har fokusert på en bolig-tung utvikling - hvor næring/sysselsetting/attraksjoner bør være i fokus.

Etter midtsemester ble fokuset flyttet over til å fokusere på hva som gjør Tingvoll til Tingvoll - og hvilke elementer jeg skal omfavne for videre arbeid.



Er dette en planoppgave eller en prosjekteringsoppgave?

HVA ER TINGVOLLS IMAGE?

OG HVORDAN KAN JEG BYGGE OPP DETTE?

Lander på å jobbe med det økologiske aspektet ved Tingvollvågen

Hva er egentlig økologi?

Hvordan kan dette trekke mennesker til området - øke tilknytning mellom folk og økologi - lage arbeidsplasser - møteplasser - innovasjon

Hvordan kan økologi bringe folk sammen - i et plangrep - i et formsvar

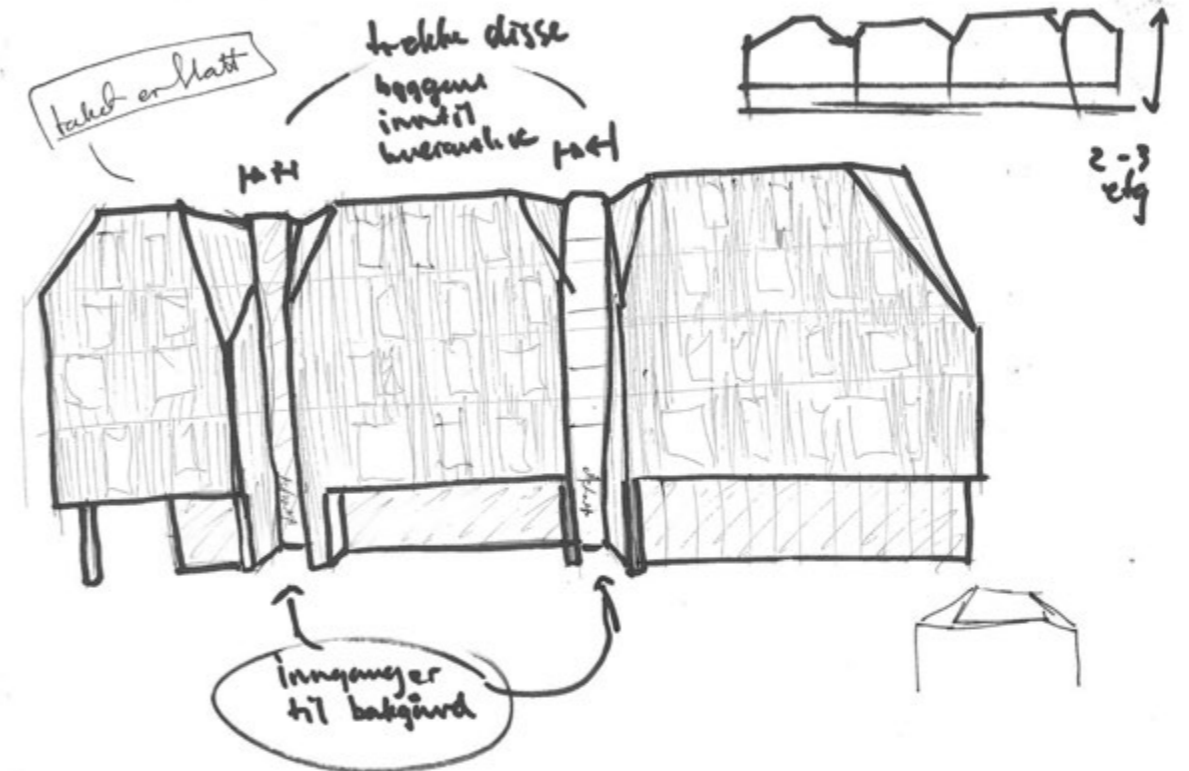
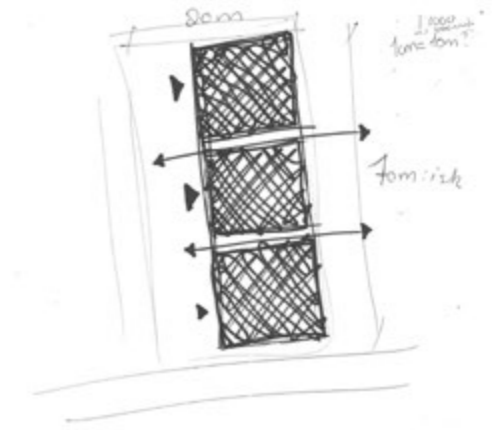
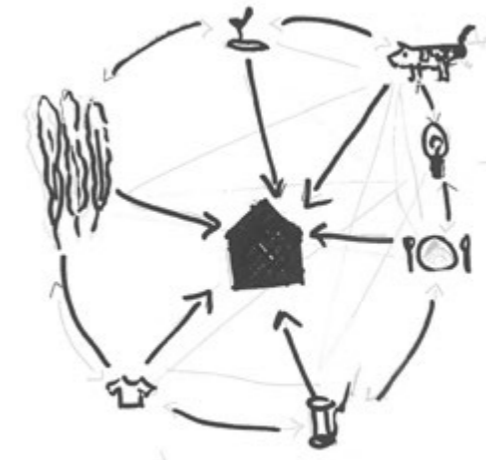
Et samlingspunkt i sentrum - som lager sentrumsfunksjoner

Samlingshus - offentlig møtested

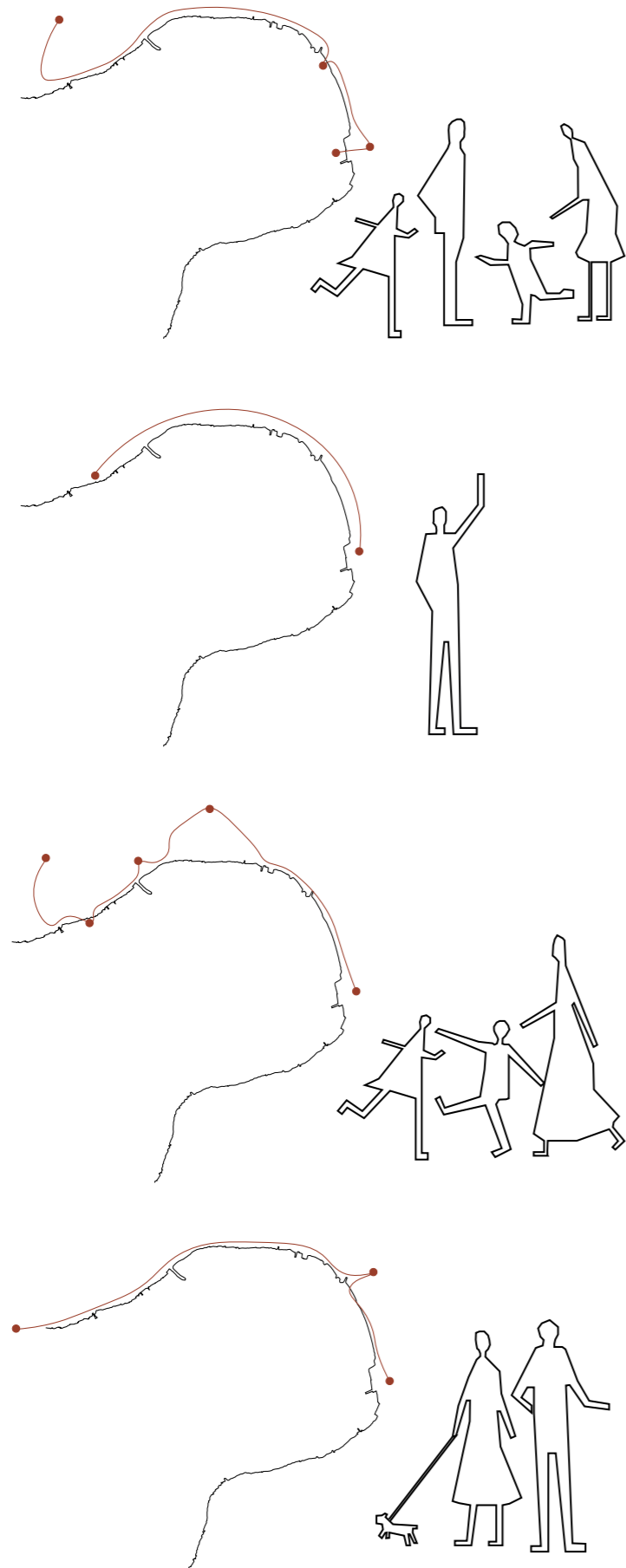
mulighet for innovasjon - arbeid

lavterskel - som de ønsket i spørreundersøkelse

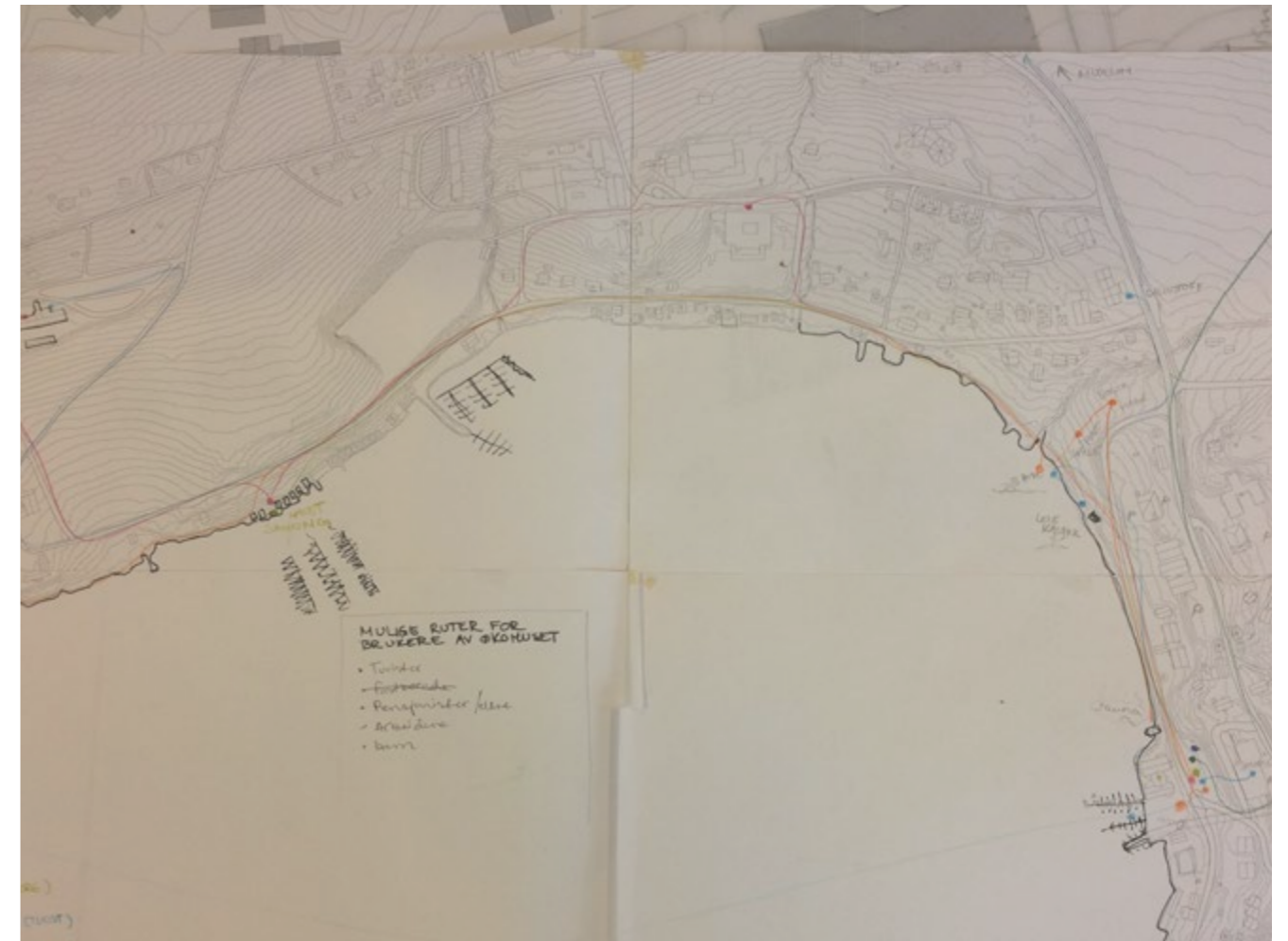
SKISSER SAMLINGSHUS - PARERINGSPLASSEN PÅ TORGET



MULIGE RUTER FOR BRUKERE LANGS VANNET



MULIGE RUTER FOR BRUKERE LANGS VANNET



TYPER PRODUKSJON JEG VIL FOKUSERE PÅ:


Energiproduksjon: solceller bioenergi (?)

Matproduksjon: meieriprodukter - dyr dyrking - grant fokus alger ull bomull

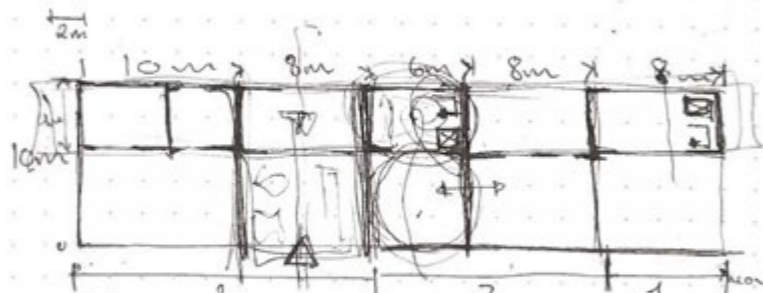
Klesproduksjon: veveri samarbeid med jordbruk for ull-leveranse

Gjenbruk - en byttestasjon/miljøstasjon - tilskudd til håndgjorte - sted for å fikse/repare

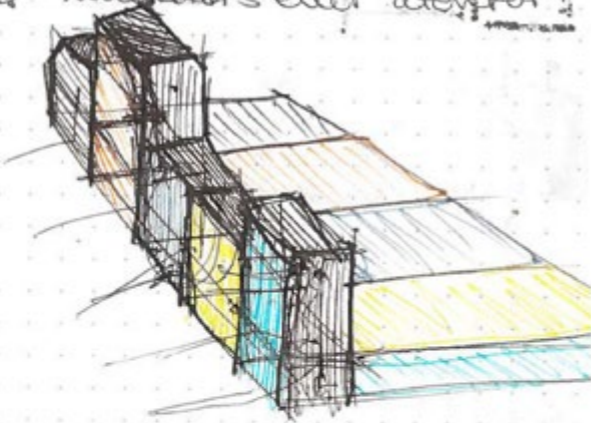
BYGGES SOM MODULER - I PARSELLER?



HUORDAN KAN EN MODUL SE UT?
 TOMTA: 22 ^{75m} I 10m til "rekkhus"



for å minste, heis trapp
 kan 2 og 2 moduler bygges sammen
 om en oppgang? Skal disse da
 være innendørs eller utv. for?



rekkhusene kan ha
 forskjellige høyder...
 (men ikke over 3 etg.)

VOLUM PARKERINGSPLASSEN - TORGET



