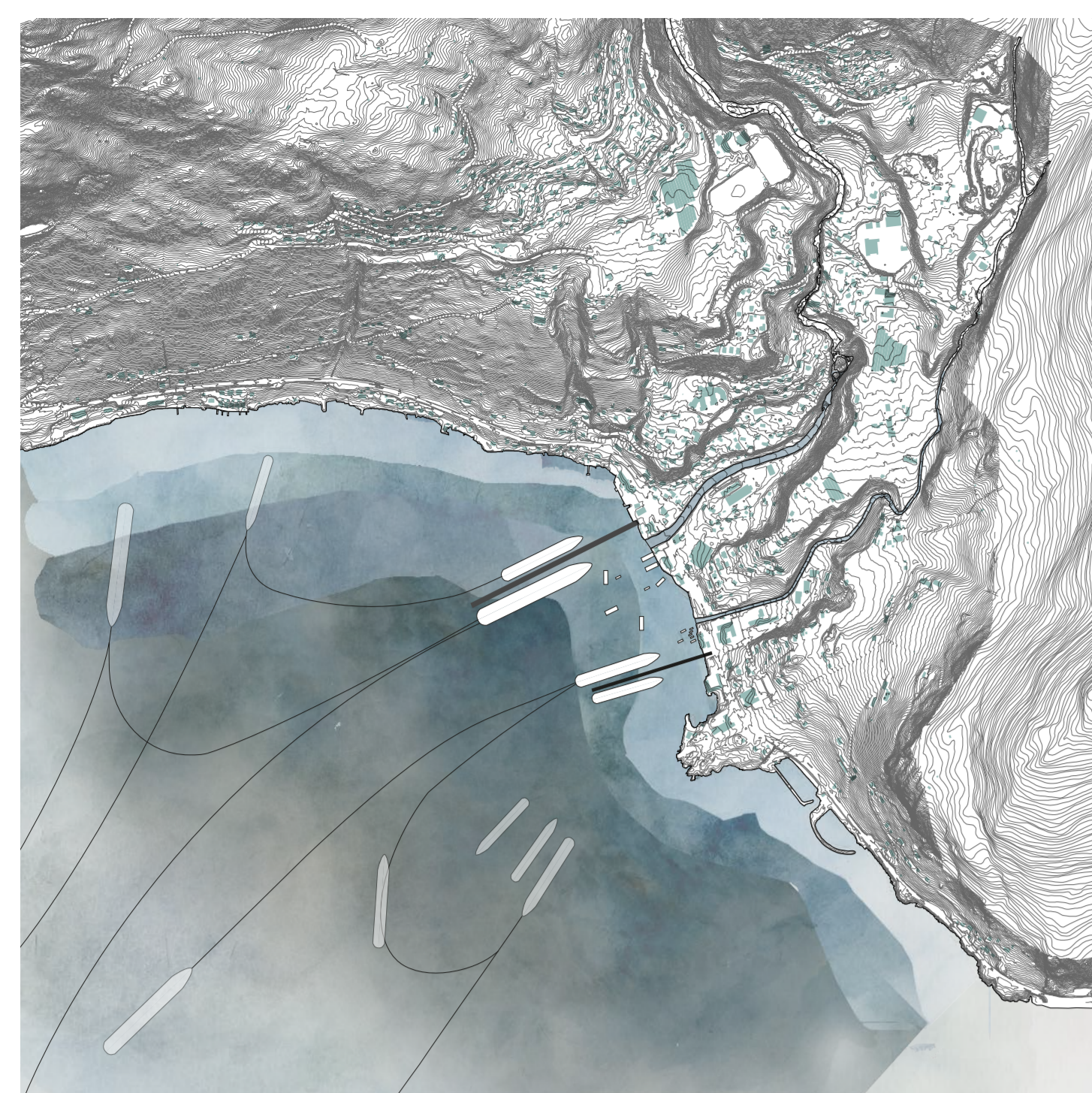


CRUISEHUB



SITUASJON

Hornørsaenken i Leikanger ble valgt på bakgrunn av forutsettningen som er sentral i Sagafjordens, hvor hovedkvarteret til Spiltemil skal bygges inn i området. Å lokalisere cruisehubben her gir det mulig å se de lokale bølger i mange retninger og dermed bidra til en god distribusjon av mennesker og økonomisk gevinst av turismen. Spiltemil har også god vedlikeholding til andre turiststeder på nordkysten av Sagafjorden.



Hornørsaenken er delt av to brede Semtunnselvgater som strekker seg over disse tre øene og det bærer ansett etablering

GREP

Korridor for fylkeskommunen og NAV. Rastestasjon for buss og sykkel. Frikjøp og Leikanger kommuner er et av de største i landet hvor det dyrkes mest epler.



De offentlige utanomene i Hornørsaenken er i hovedsak plassert i grepet på begge sider av elven og halvparten områder mot vannfronten.

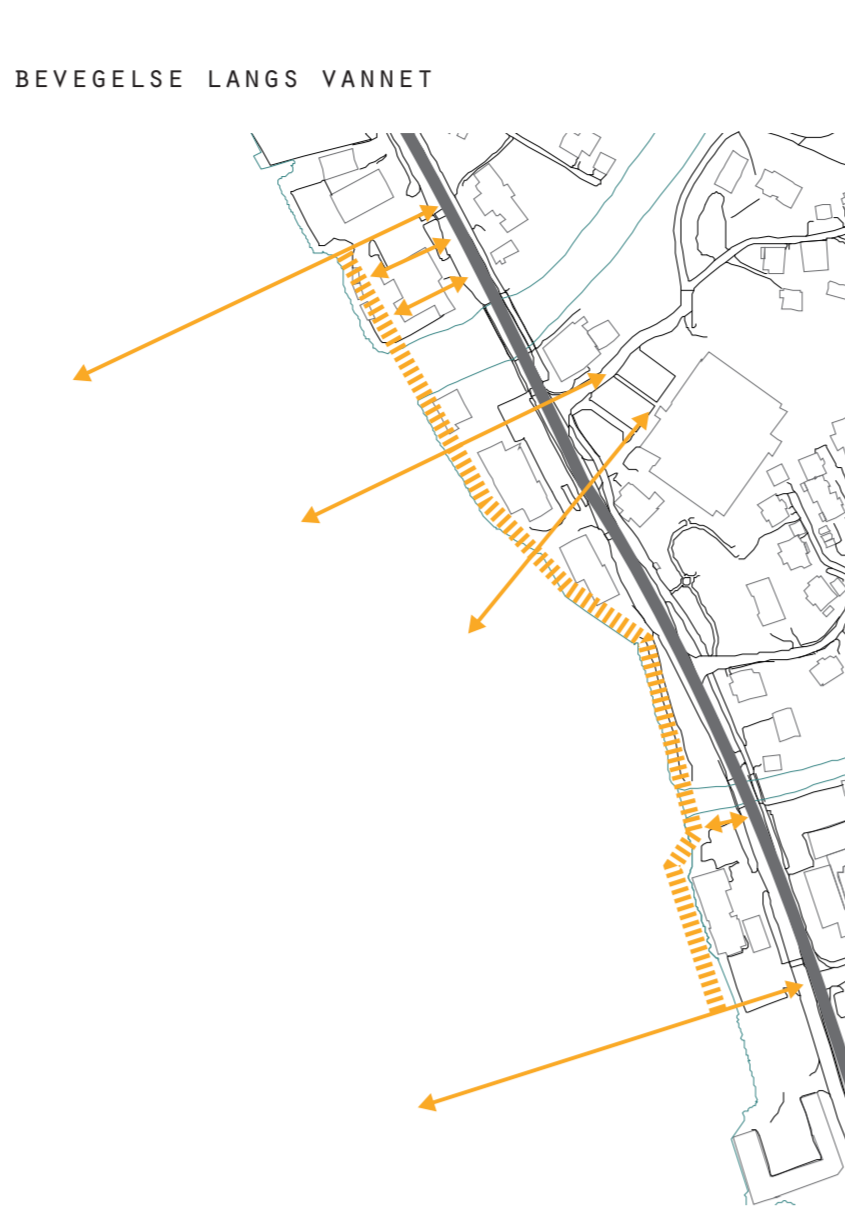
GREP



Vi legger fram med to cruiseplaner.

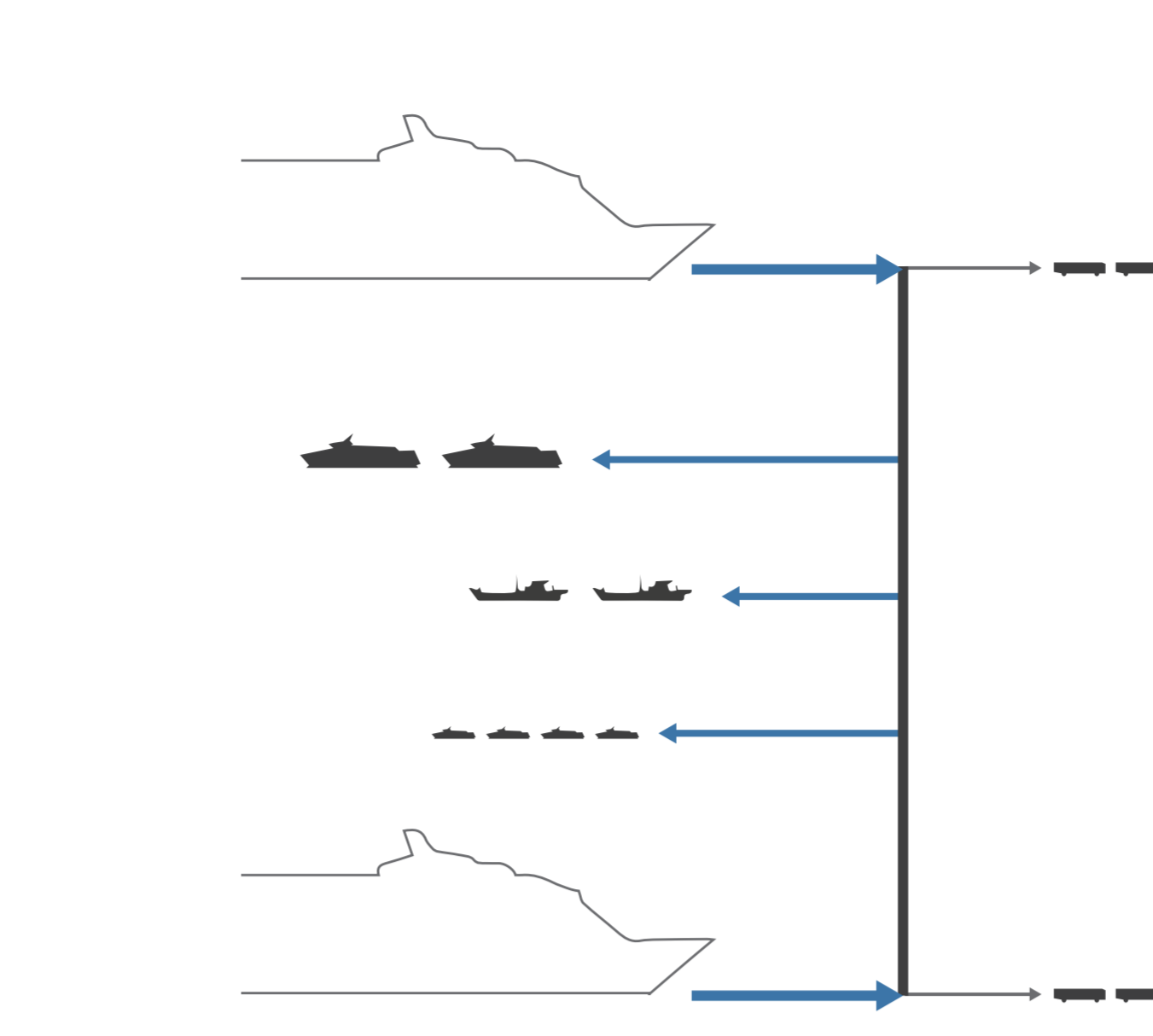
I området definerer vi de grønne og hovedveier og halvparten områder mot vannfronten.

BEVEGELSE LANGS VANNET



Ny promenade langs vannkanten som knytter sammen ulike byrom langs vannkanten. Med utgangspunkt i vandringen langs vannet jobber vi med å etablere nye tradisjoner i området. Eksisterende turistfunksjoner og knytter eksisterende utvalg til den nye promenade.

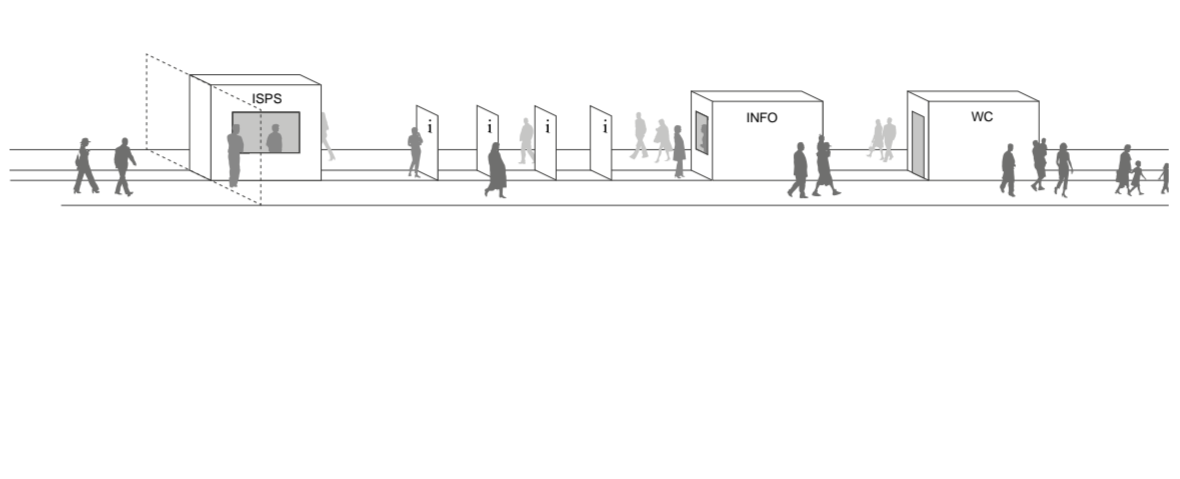
FORDELINGSMASKINEN



1 : 1000

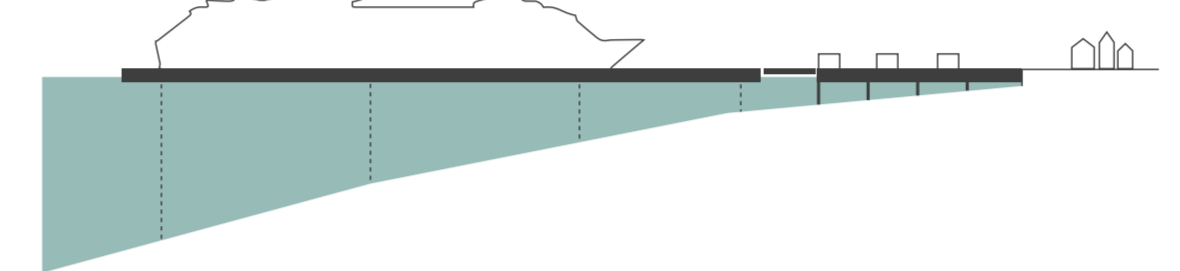
CRUISEPIRENE

ISPS - SØNE
- Internasjonale sikkerhetsregler som ble innført etter 9/11 og gjelder fartøy som reiser internasjonale destinasjoner. Regleren er et sikkerhetsnettverk som skal få tilgang til skip eller verneutstyr nært til skipet.
- På tross av strenge adgangskrav er det ikke det å være et skip til anløp kan som regel åpne opp.
- Mellom land og ISPS-sonen er en berget utveksling.



FLYENDE PIR

Etter at det skal bli opp i denne delen av fjorden ser vi det hensiktsmessig at det er mulig å flytte på seg for tar med passasjerene.
- Begrepet er å flytte på seg for tar med passasjerene.
- Ikke det å flytte på seg for tar med passasjerene.



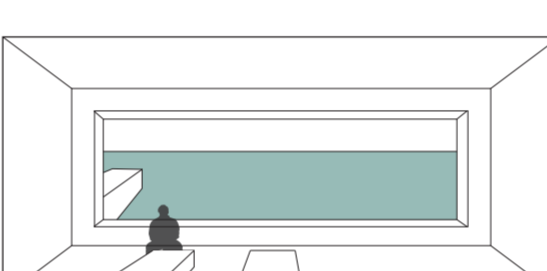
KJØPESENTERET

SESONGER
- Kjøpesenteret skal være et senter for kjøp og salg av lokale produkter og tjenester gjennom sesongene.
- Kjøpesenteret kommer folk fra hele regionen for å handle og selge lokale produkter og tjenester gjennom sesongene og lokalbefolkningen.



SKIFERPLASSEN

HURTIGBÅTTERMINAL OG HAVNEKANTOR
Hurtigbåttterminal med billettkontor, både klimatisert og uklimatisert ventebank. Havnkontoret betjener både de mindre lokalbåtene og cruiseskipene.

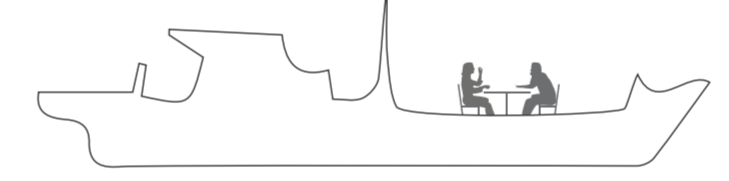


BRYGGA

Langs brygga er det kaféer og bærer både på land og på båt.

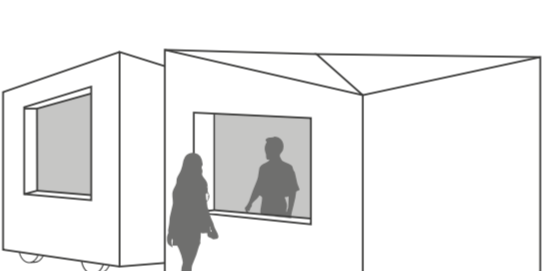
PROGRAM PÅ BÅT

- mobil typologi
- omleggbare båter kan inneholde funksjoner som restaurant, spa, kunstgalleri, etc. Kan sirkulere i fjorden og legge til kai ved eksisterende kai eller tilby funksjoner til andre brygger.




EPLEHAGEN

FRUKTTRER
Leikanger Hornørsaenken er den største fruktregionen i Norge. Langt størstedelen er det planter frukttrær.



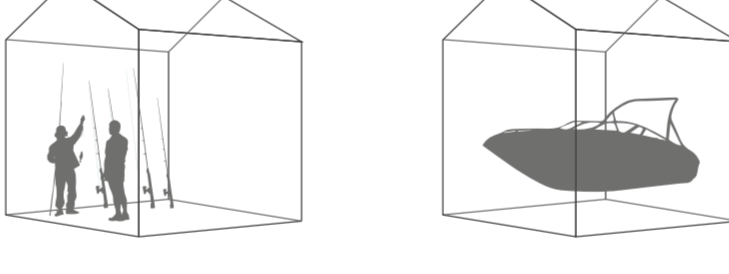
MØBEL BOD

- mobil typologi
- bodene langs promenen kan man kjøpe lokal mat og drikke.
- bodene kan leies ut på sesongbasis til grønt marked, som ønsker å selge.



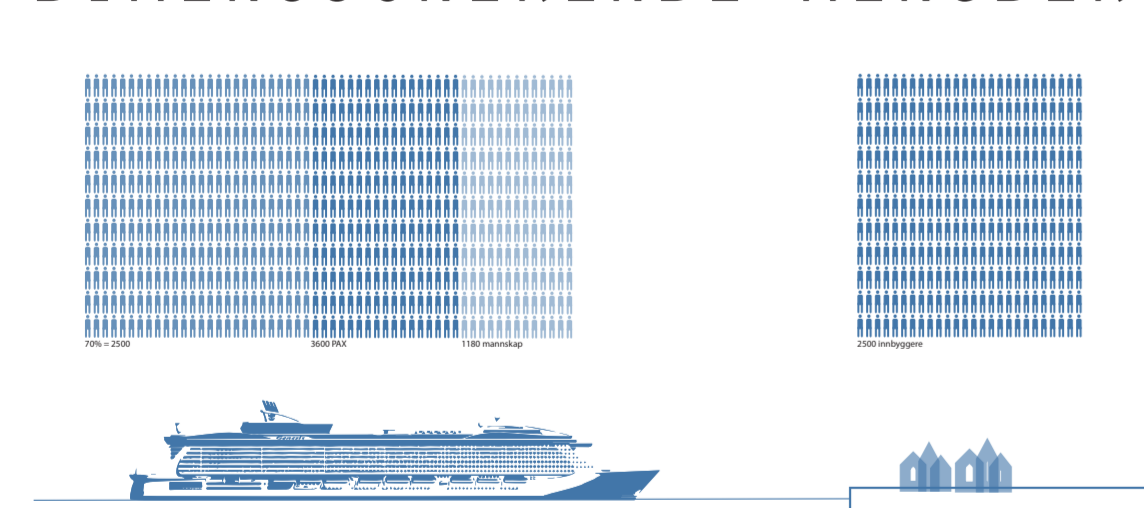
FISKERBRYGGA

AKTIVITETSNAUST
- SESONGBRUK
Naustene langs fiskerbrygga fungerer som bod for å etablere utstillinger om sommeren og som reiser for småbåter vinterstid. Eksempler på aktiviteter - kajakk, fiske, lokal drikke.

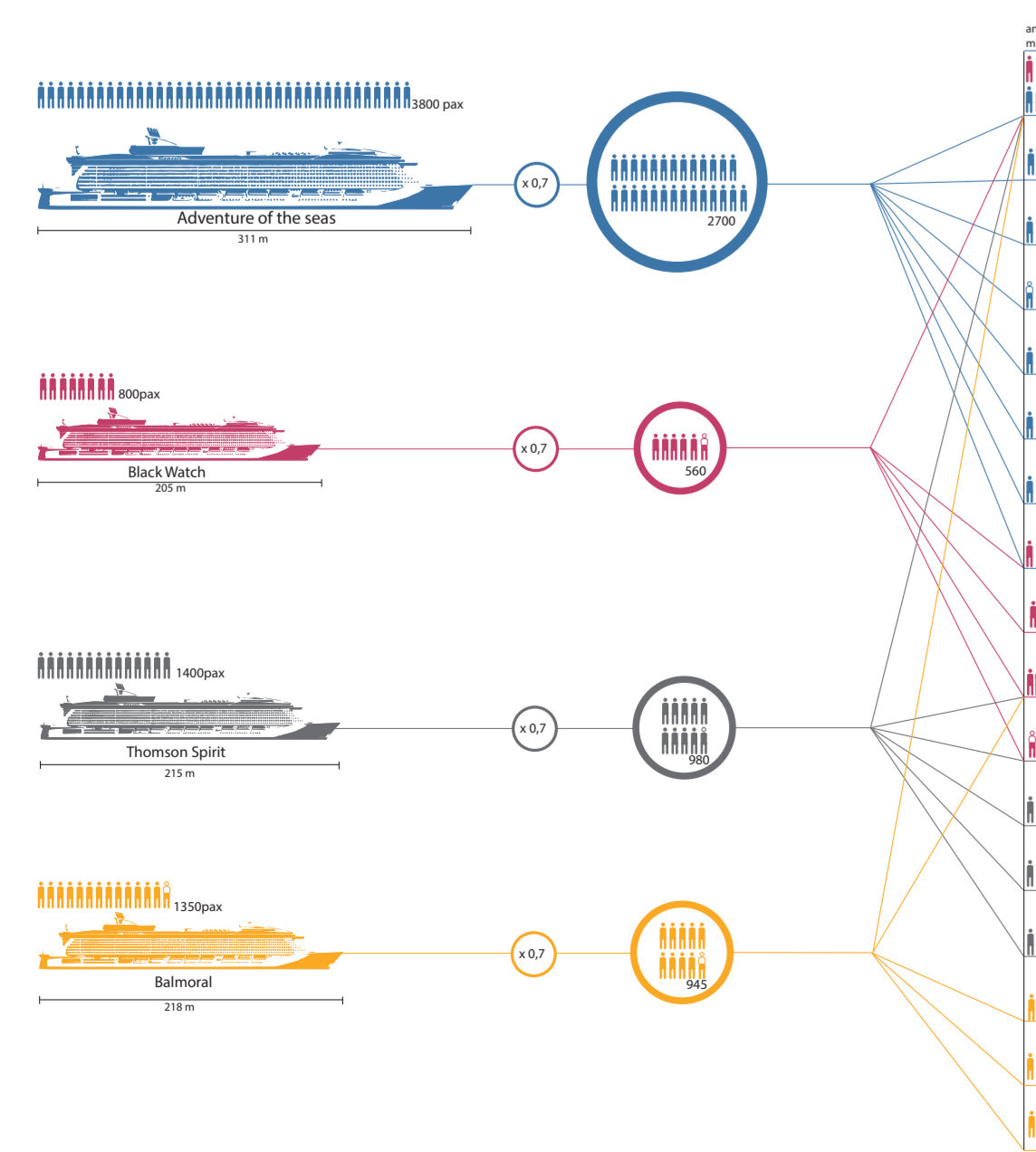


AKTIVITETSPARK

DIMENSJONERENDE MENGDER



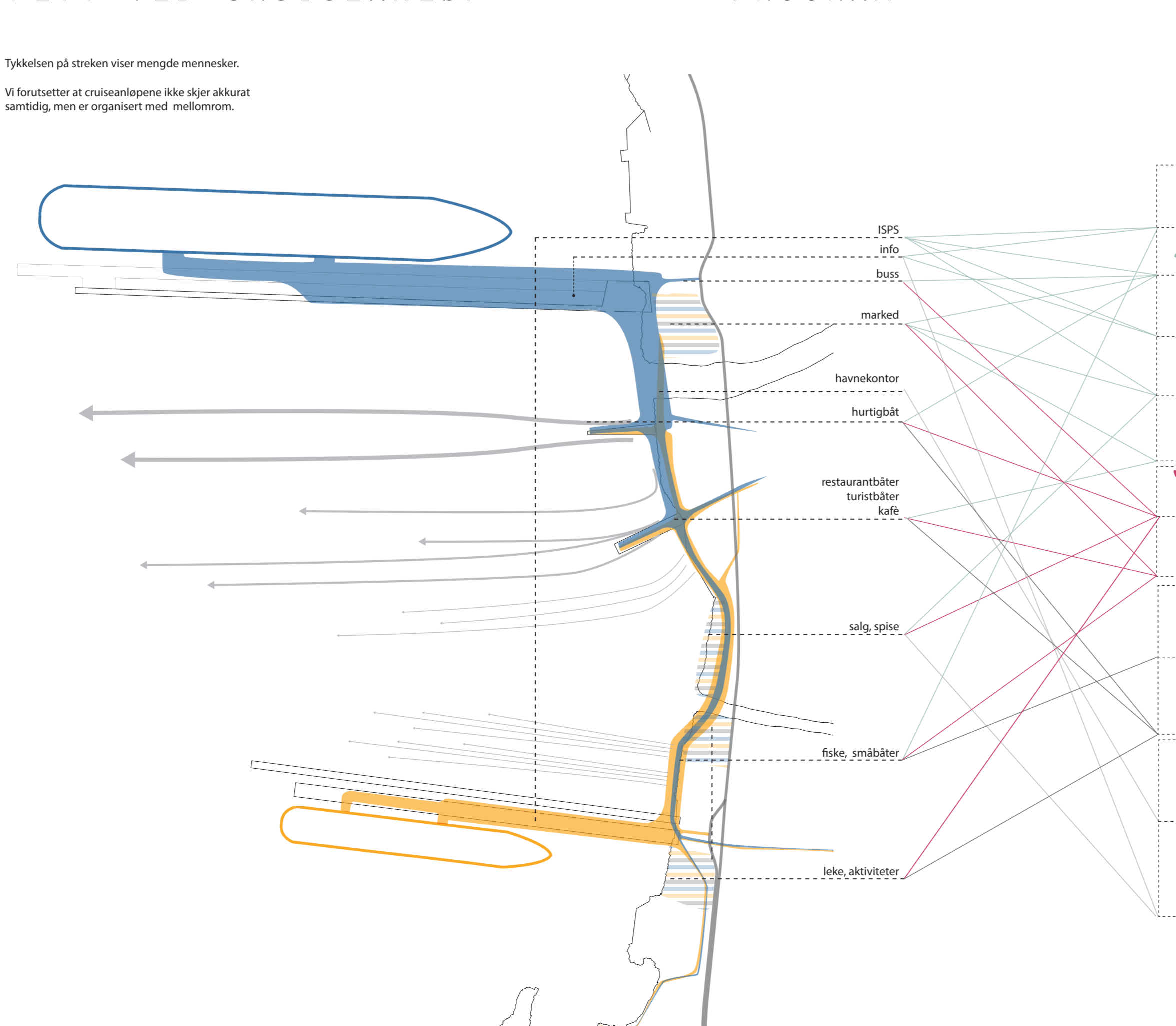
KVANTITATIV TRAFIKKSTRØM



FLYT VED CRUISEANLØP

Tydelig på streken viser mengde mennesker. Vi forutsetter et cruiseanløp ikke blir akkurat samtidig, men er organisert med realitet.

PROGRAM



PULS

