

**Vaterlandsparken
Grønland**

Historisk sett har minoritetsbefolkningen vært sentret rundt området Grønland, Tøyen, Grünerløkka og gamle Oslo. Store deler av minoritetsbefolkningen føler en stor tilhørighet til dette området (Huse 2011). Tomta ligger i et kollektivknutepunkt, med Grønland T-banestasjon, Bussterminalen og Oslo S i nærheten, noe som vil gjøre badelet lett tilgjengelig. Tomta er i dag en park med noe begrenset bruk.



GRØNLAND BRUKTMARKED
Grønland bruktmarked i Oslafagangen



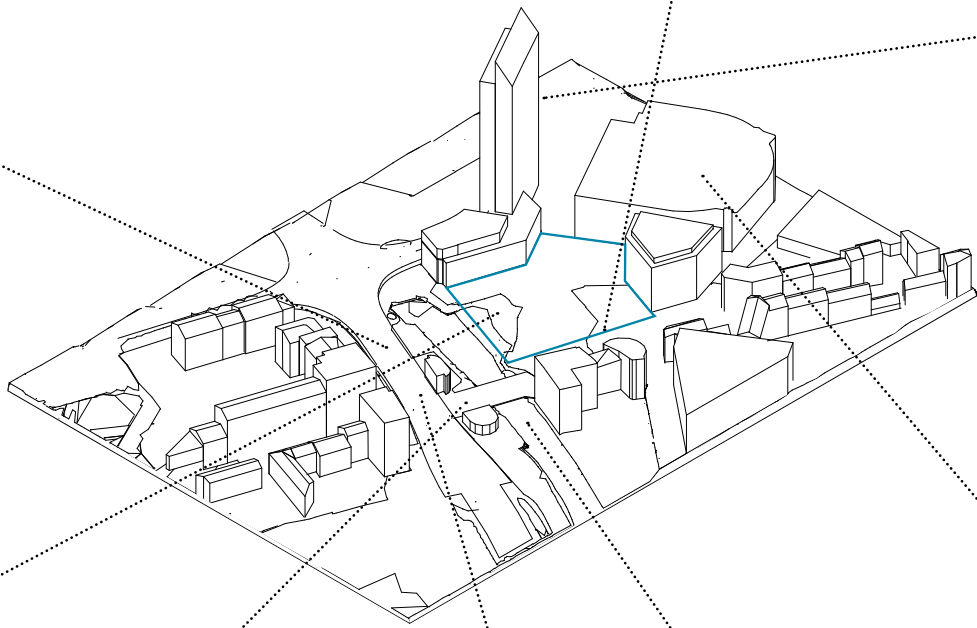
MOT BRUGATA
Bygninger langs Brugata.



OSLO PLAZA
Radisson Blu Plaza Hotel er Norges nest høyeste bygg og er 117m høy.



TOMTA- VATERLANDSPARKEN
Ved arkitektkonkurransen for Vaterland i 1982 stilte Oslo kommune krav om at bygninger og akser skulle forholde seg til vendingen mot Møkkå. Det var allerede planlagt en moské på tomta. Menigheten som hadde tilsagn om å få bygge fikk økonomiske problemer og tomten ble til Vaterlandsparken.



OSLO SPEKTRUM
Arena for innendørskonserter og arrangementer



VATERLANDBRU
Bron ble bygget i 1654 og var hovedinnsatsen til byen fra nord og øst



GRØNLAND T-BANESTASJON
Nedgang til Grønland T-bane stasjon under lokket av Nylandsveien

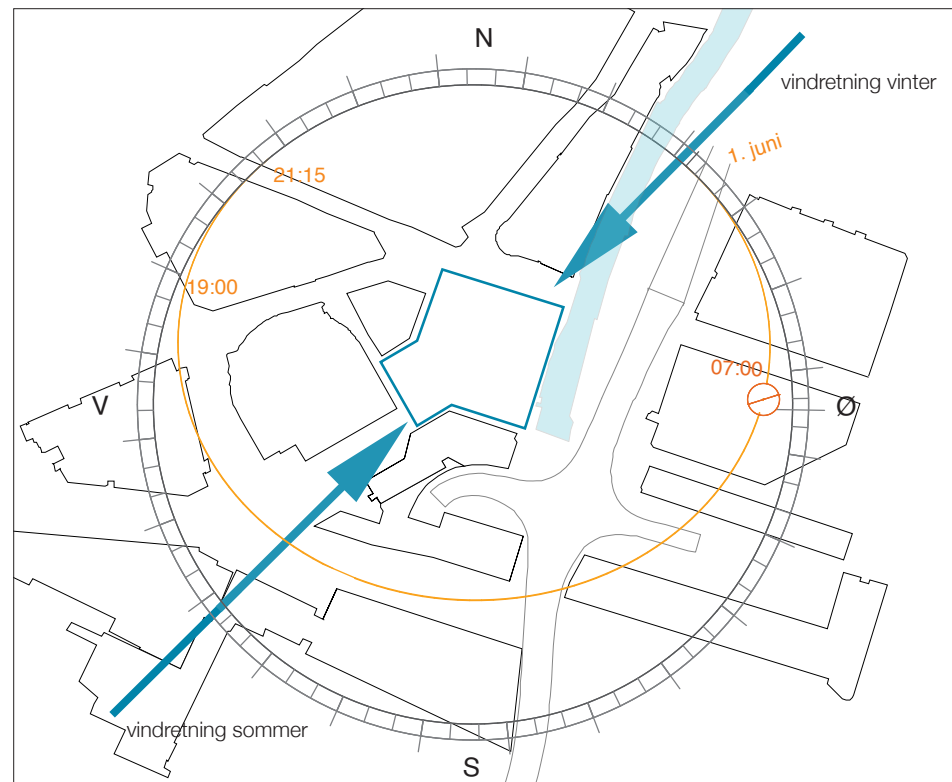


AKERSELVA
Skiller øst og vest, viktig forutsetning for industrialiseringen av Oslo på 1900-tallet. Forsvinner i en 500m lang kulvert ved enden av parken.

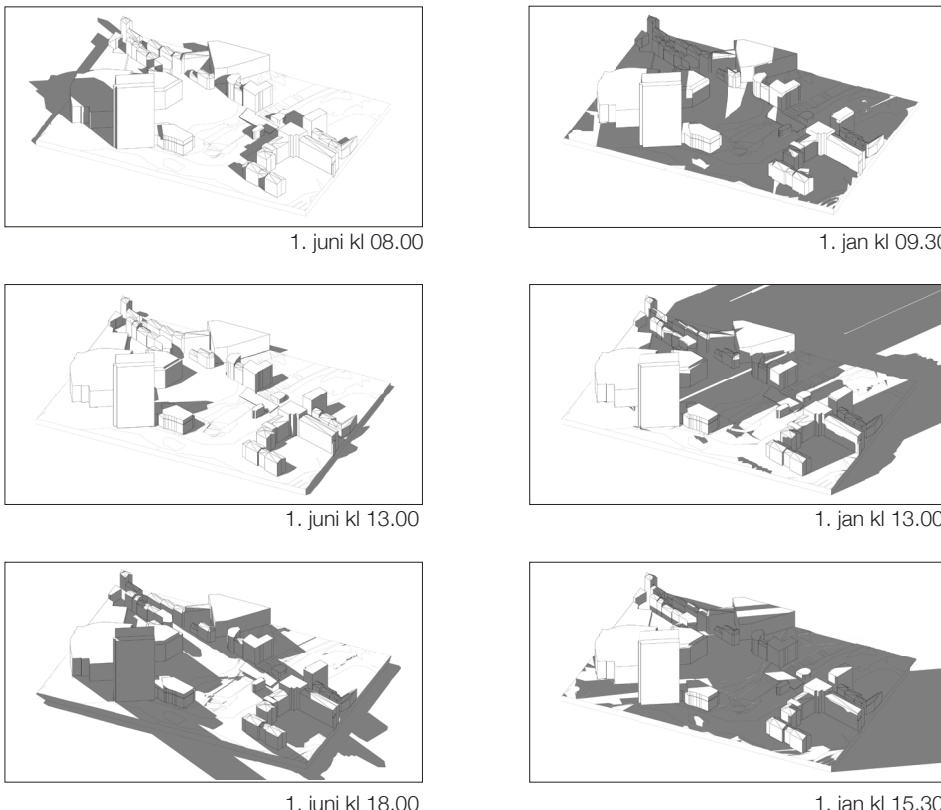
stedsanalyser



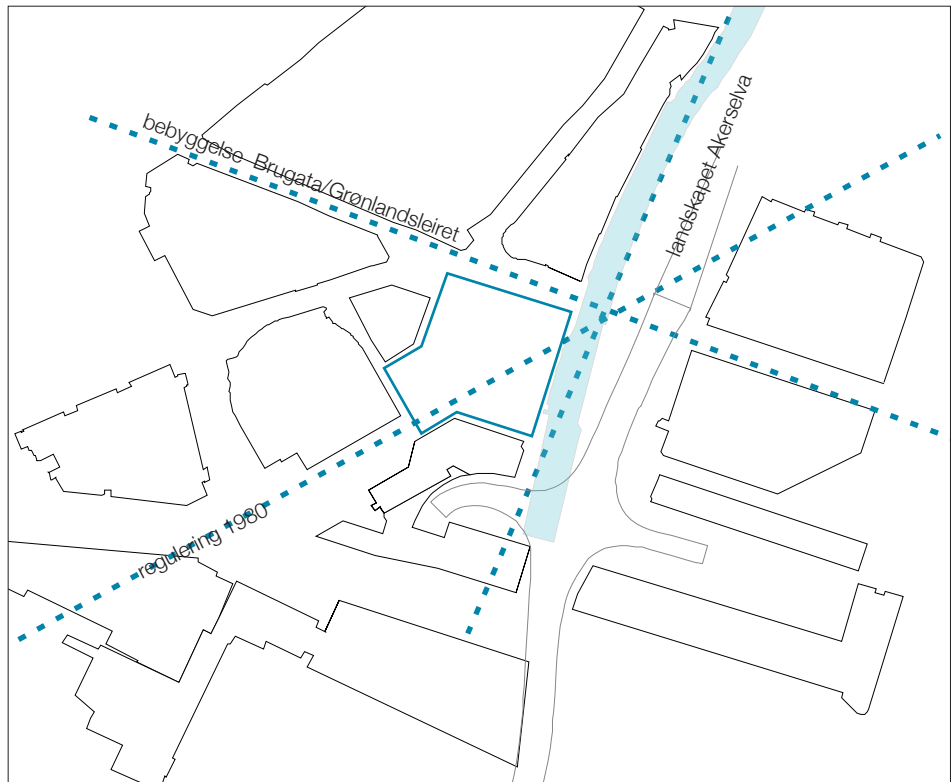
Klimatiske forhold på tomta



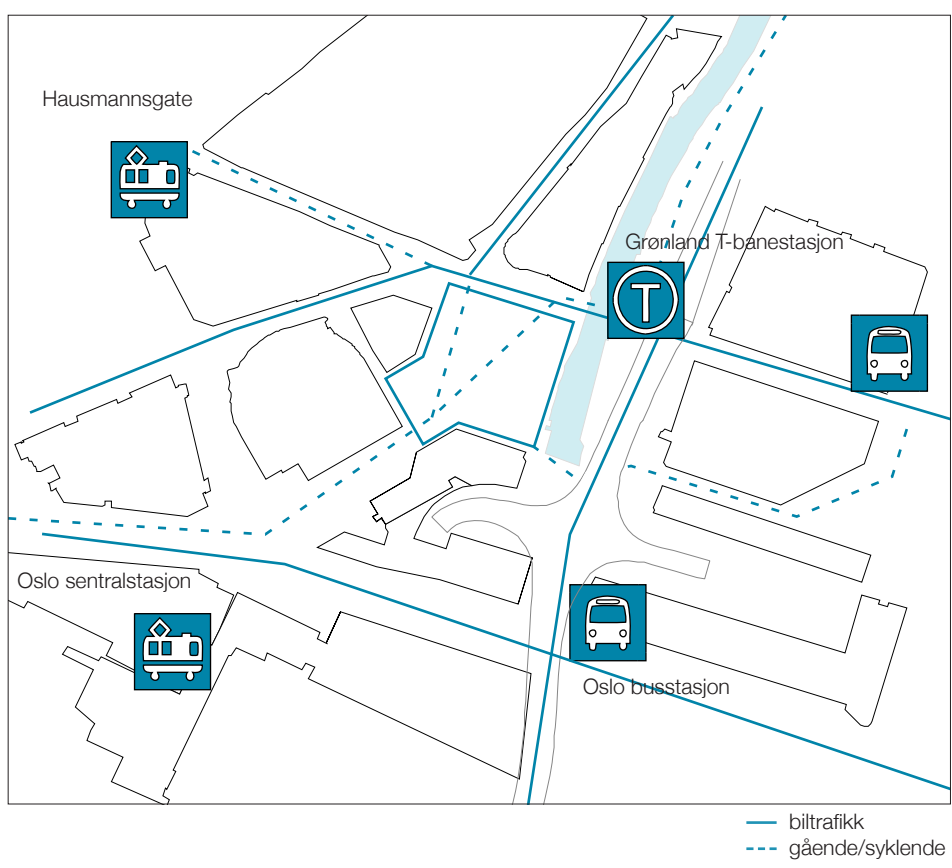
Franskerlands vindretning er fra sørvest på sommeren og fra nordvest på vinteren. Nærmeste til fjorden tener til god ventilering i form av værsgesinder, men vindene skaper turbulens rundt høyhus.



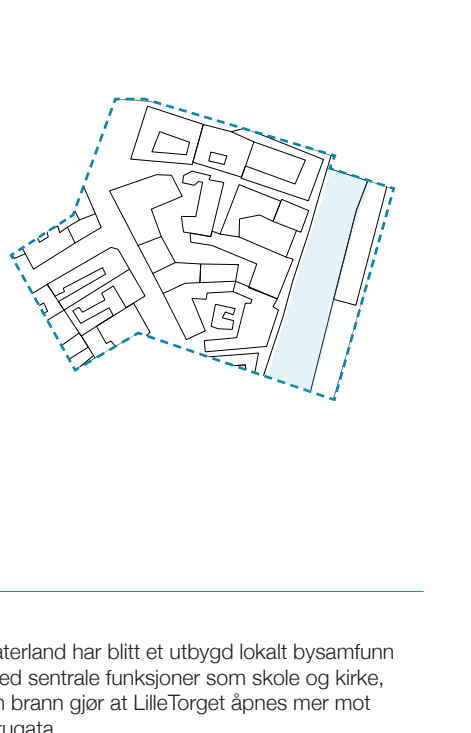
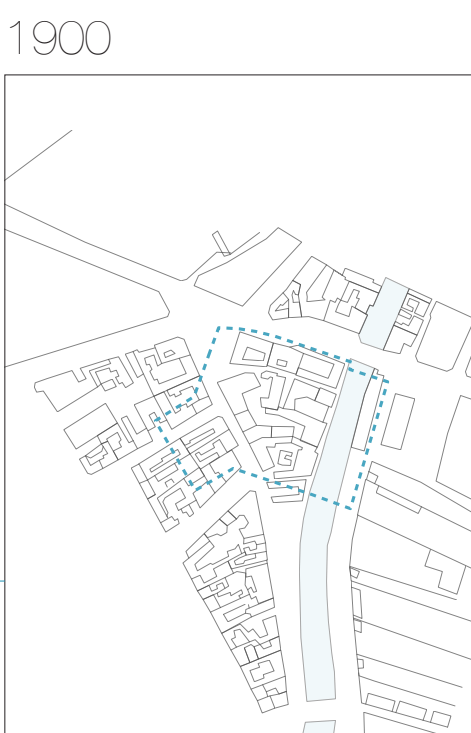
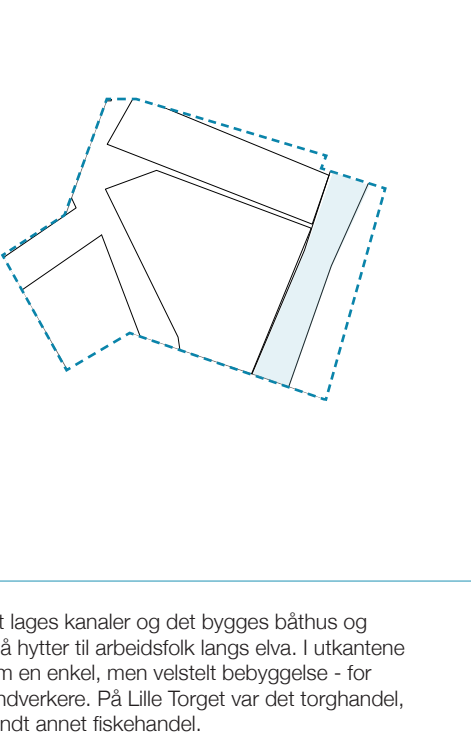
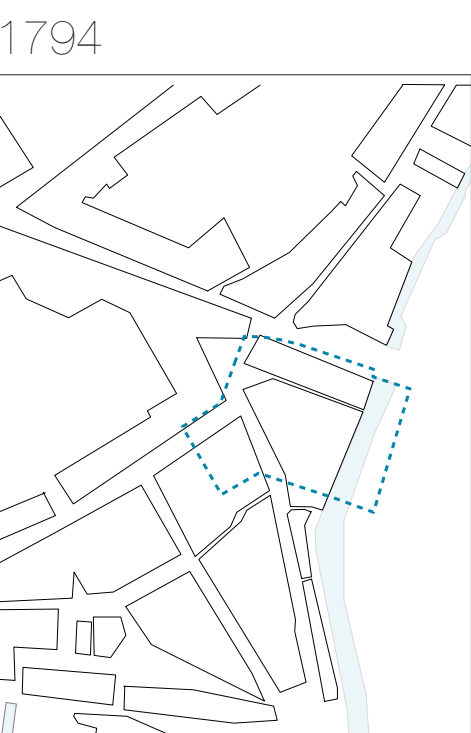
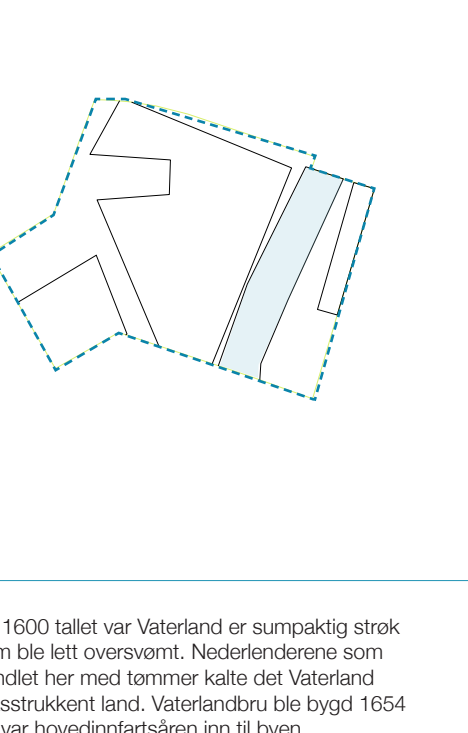
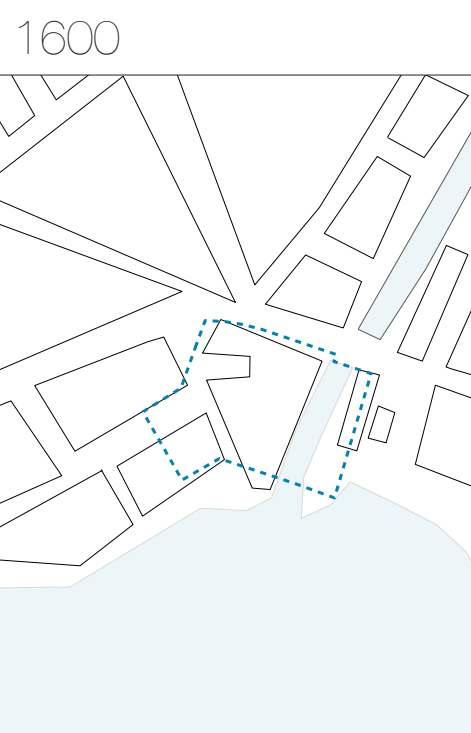

Retninger på tomta



Landskapet har en retningen nord - sør der Akerselva binder marka og fjorden sammen, bebyggelsen blir stoppet da den går i en kulvert. Bebyggelsen forholder seg til en vest - øst retning, på vers av landskapet og øst, langs den gamle hovedinnsatsen til byen.



historiske analyser - HISTORISKE MOTER MELLOM DEN FREMMEDE OG DEN LOKALE KULTUREN

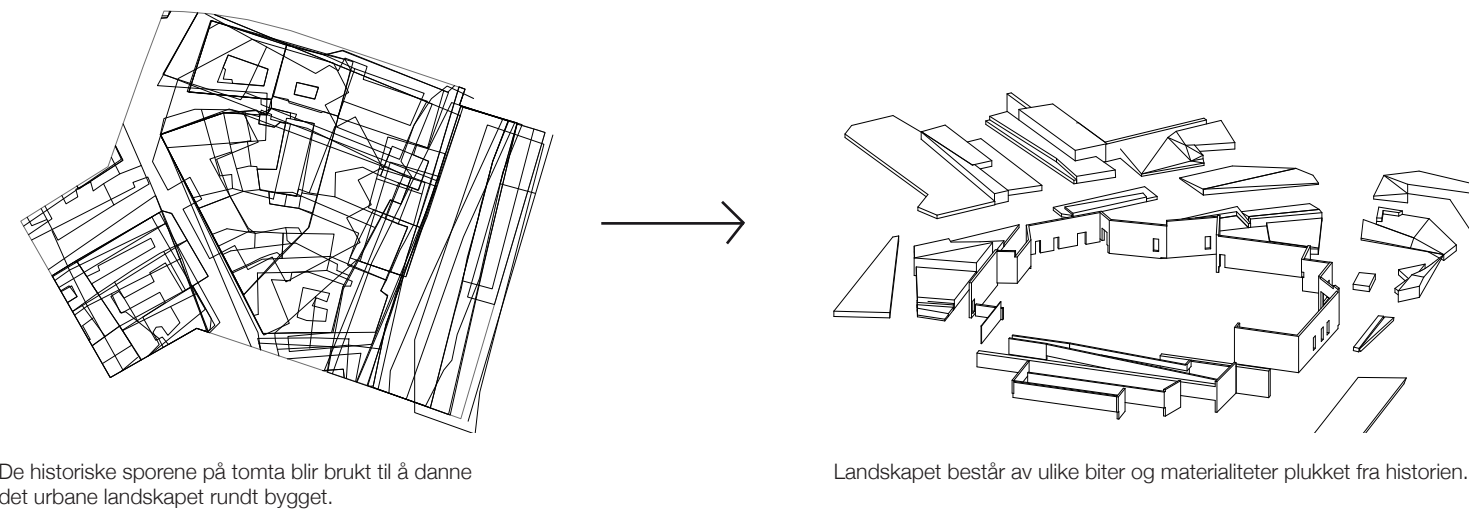


På 1900-tallet var Vaterland et arbeidskvarter som ble kalt overveint. Nederstendene som handlet her med lammer kalte det Vaterland «assurkrent land». Vaterland ble bygd 1894 og var hovedinnsatsen inn til byen.

Det leges kanaler og det bygges bålhus og små hytter til arbeidsfolk langs øst. I utkanten kom en enkel, men videstående byggetype - for håndverkere. På Lille Torget var det torghandel, blandt annet fiskehandel.

Vaterland har blitt et utbygd kjøtt bysamfunn med sentrale funksjoner som skole og kirke. En tommen gir et Lille Torget åpnes mer mot Brugata.

retolkning



De historiske sporene på tomta blir brukt til å danne det urbane landskapet rundt bygget.

Landskapet består av ulike biter og materialiteter plukket fra historien.

