



attraksjon



adkomst

brygge 500m båt

1,5 km buss

200 m p-plass



topologi



framkommelighet på området



type perle

fase 3 : Lille Danmark : flo og fjære

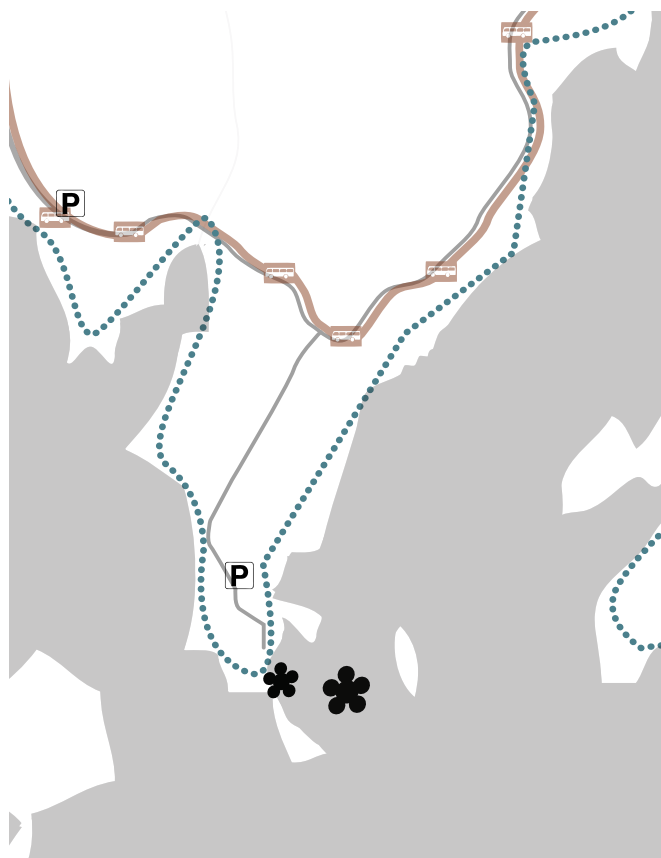
stedsforståelse

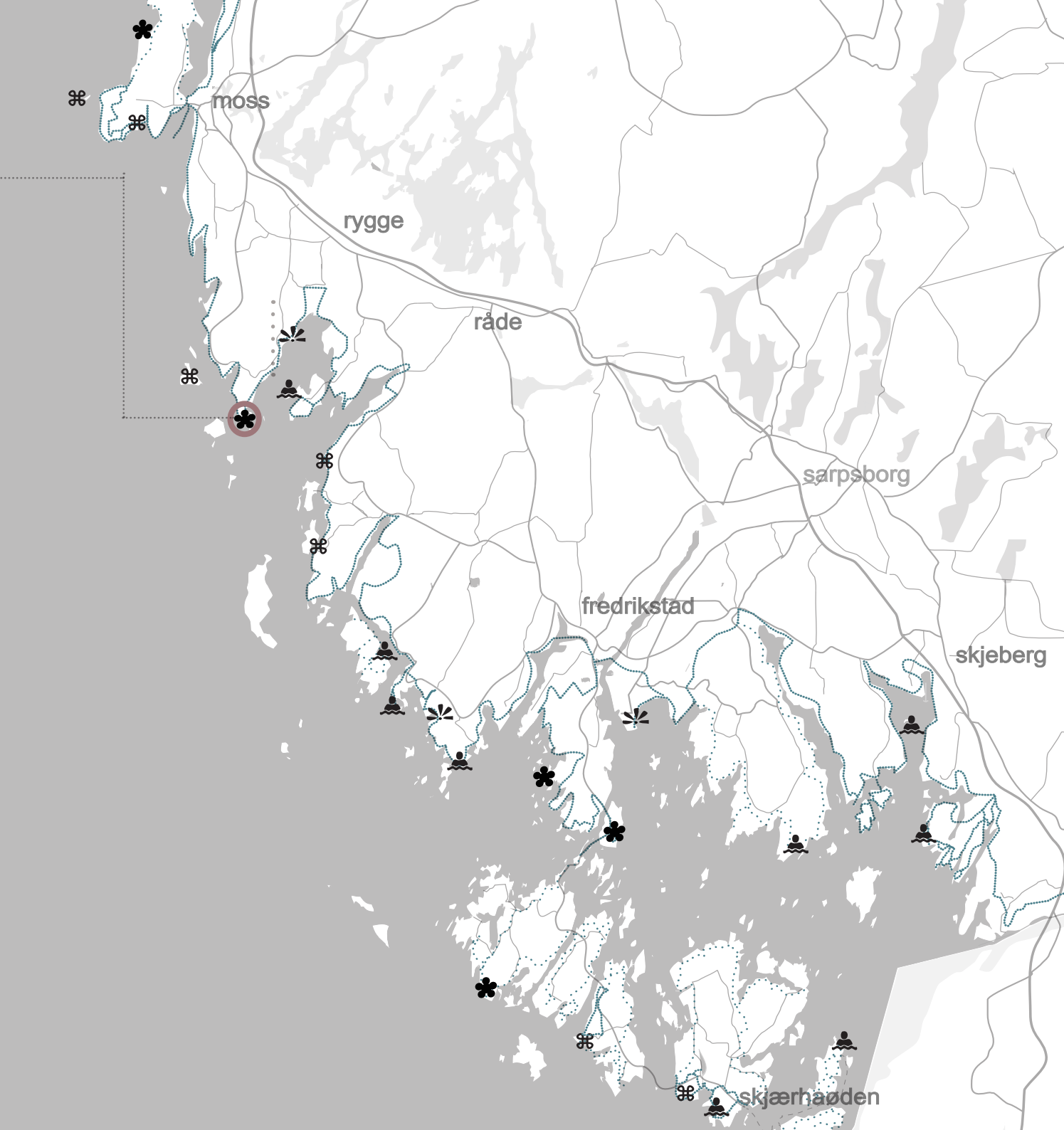
Lille Danmark : flo og fjære



Det spesielle med moreneøya Lille-Danmark er at du bare kan komme deg dit tørrskodd når det er fjære. Øyas forbindelse til fastlandet er en liten jutulbro som løsmassene fra istiden har etterlatt seg. Området har en lagstrakt hvit sandstrand som strekker seg ut i havet, og innerst i ly av furutrærne finnes en naturlig etablert sandvolleyball-bane. En rullesteinstrands bryter havdønningene som skyller inn fra Skagerrak. Det idylliske stedet ligger ytterst på et lite nes sør for Larkollen.

Området er en attraktiv plass for ungdom, og da spesielt kitere og surfere siden Skagerrak-vindene tar uforstyrret. Det er dermed egnede forhold til vindsurfing og kiting store deler av året. Barnefamilier trives i ly av furutrærne eller på sandstranden om sommeren, og med flere langgrunne sandstrender er det alltid en som ligger i le.





// Stedets kvaliteter

attraksjon



adkomst



brygge 500 båt

1,5 km buss

200 m p-plass



eksponert / lurt



svaberg / sand



bratt / flatt

framkommelighet på området



type perle



Ankomst:


Kyststien går rett forbi Lille-Danmark. Stien i dette området er av variabel karakter, noen steder er den godt bearbeidet, mens andre steder er det noe ulendt å komme seg fram med barnevogn og rullestol. Stedet har nær tilknytning til vei og parkering, og muligheter for å legge til med båt.

Topologi:

Området har en flat landskapskarakter og består av gressletter, sandstrender og rullestein. Ut fra fastlandet strekker moreneryggen seg og binder Lille-Danmark til fastlandet. Moreneryggen deler landskapet i to. Mot nordøst ligger en langstrakt hvit strandsand, og mot sørvest er det en rullesteinsstrand. Stedet blir rammet inn av tilhørende små høyder med forvridd furuvegetasjon som grenser mot det flate slettelandskapet rundt sandstrendene. Øya Lille-Danmark har et røffere mer værbitte preg sammenliknet med fastlandet. Øya består av store og små rullesteiner, og det er krevende å ta seg rundt den lille skogkledde øya. Store deler av Lille-Danmark er for øvrig en del av Sletterøyene naturvernområde som har natur- og kulturlandskap med berggrunnsgeologiske og kulturhistoriske verdier.



sektoren for utsnittet av bildet er angitt på kartet til høyre



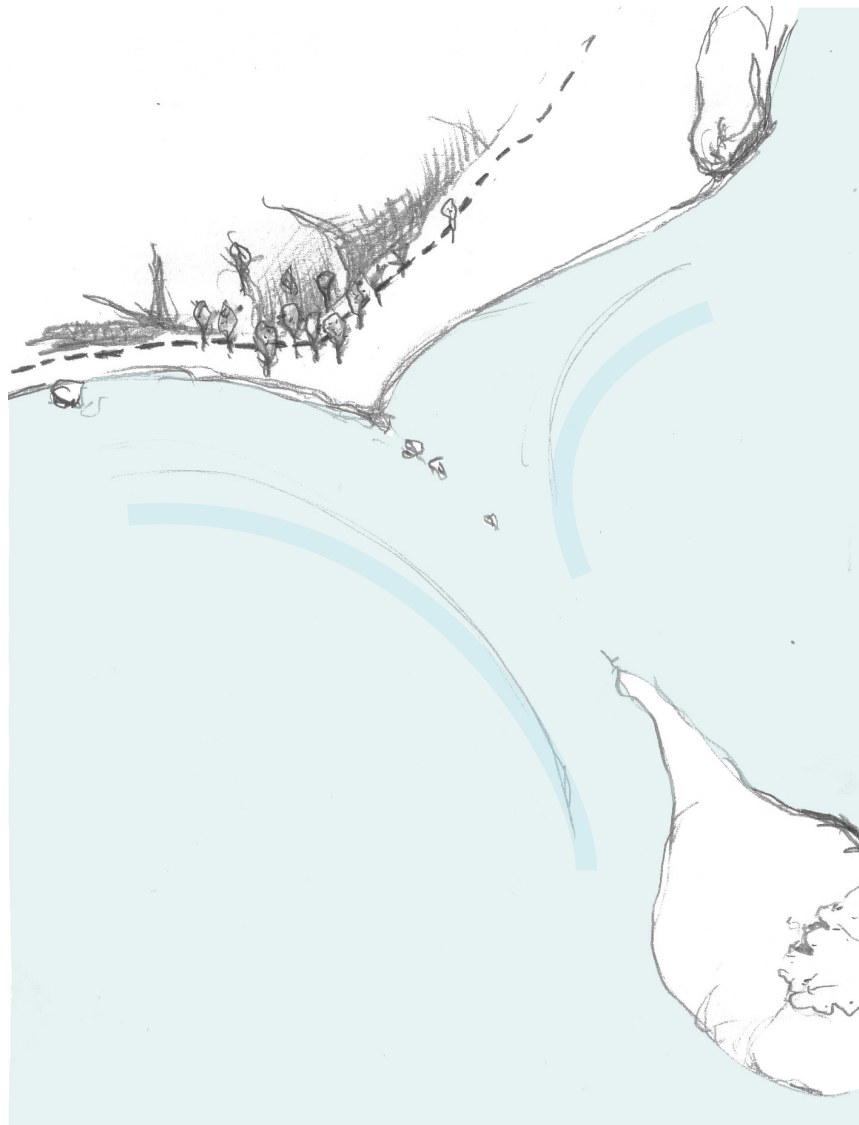
// Situasjonsforståelse

umiddelbare inntrykk

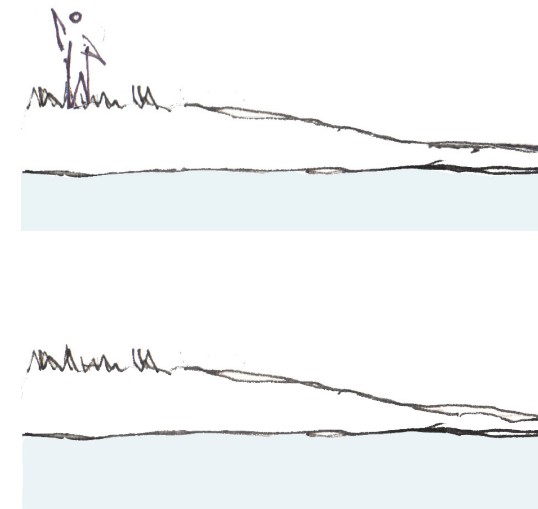
Jeg har valgt å gjennomføre en undersøkelse av situasjonen, ved de tre forskjellige naturperlene jeg har fordypet meg i, som er basert på 1,2,3 metoden utviklet av Prof. Emerita Birgit Cold. Jeg har ikke tatt for meg alle verktøyene som er utviklet i denne metoden, men valgt ut de som jeg synes var viktige for å kunne gjøre en god vurdering av situasjonene.

Ved denne metoden vil jeg konkretisere og bevisstgjøre min opplevelse og vurdering av og stedene. Samt at jeg ved å bruke de samme verktøyene for å forstå de tre forskjellige situasjonene vil jeg ha et sammenlikbart grunnlaget for å kunne forstå stedene og formidle de kvalitetene som jeg ser på de forskjellige stendene.

Intuitiv skissering




Skisse av hvordan jeg opplever Lille Danmark. Moreneryggen ut mot øya Lille Danmark er retningsgivende og deler landskapet inn i to soner, en mot sørvest og en mot nordvest



Semantrisk differensial

Semantisk differensial er et hjelpemiddel som setter ord på opplevelsen av et sted. På denne måten kan det være lettere å formidle opplevelsen til andre. Jeg har valg å bruke dette verktøyet i min vurdering av stedet. Dette er et fint verktøy som gjør det mulig å sammenlikne opplevelsen av flere steder.



fjære



flo






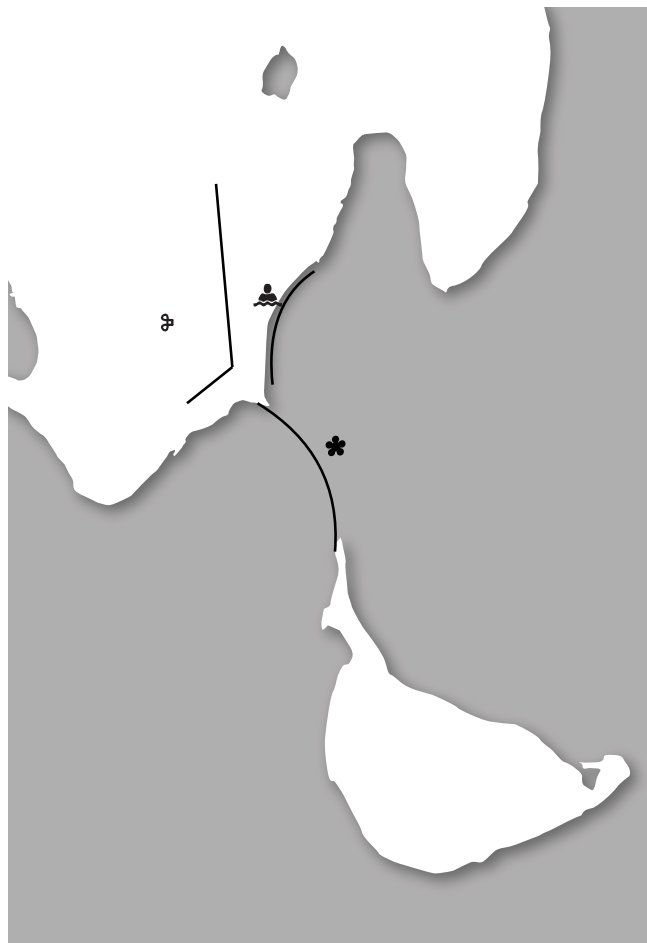
spor i snøen ut mot øya Lille Danmark

	ekstremt	nøytralt	ekstremt	
varierte		●		monotont
komplekst			●	enkelt
kaotisk			●	helhetlig
tiltalende	●			uvennlig
åpent	●			sluttet
romslig	●			trangt
trygt		●		utrygt
tungt		●		lett
forfinet			●	bruttalt
spennende	●			kjedelig
sært	●			vanlig
offentlig	●			privat

realistisk analyse

Landemerker

-  utsiktspunkt
-  badested
-  dominerende linjer

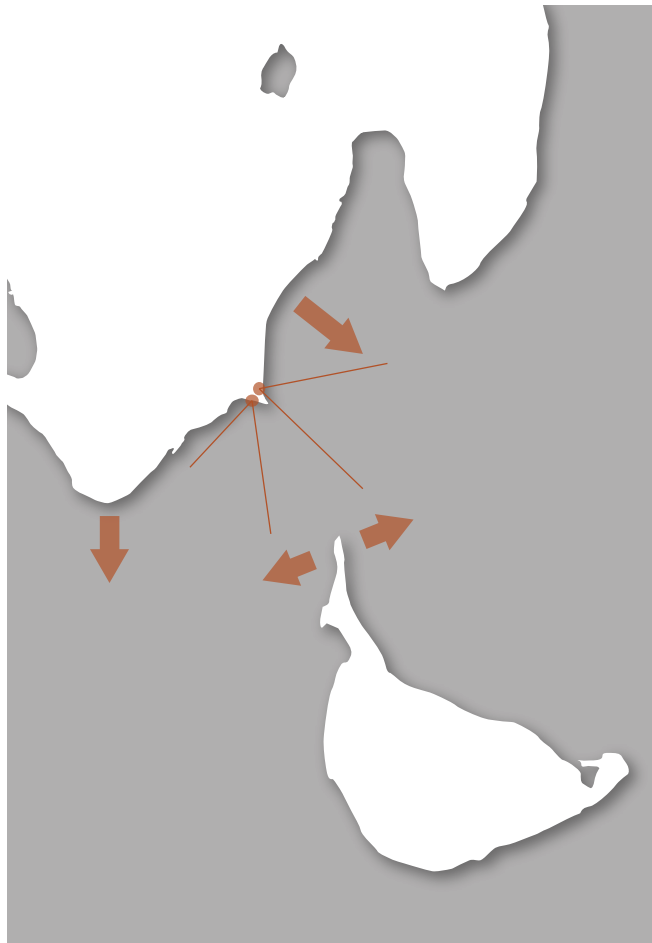


Områder

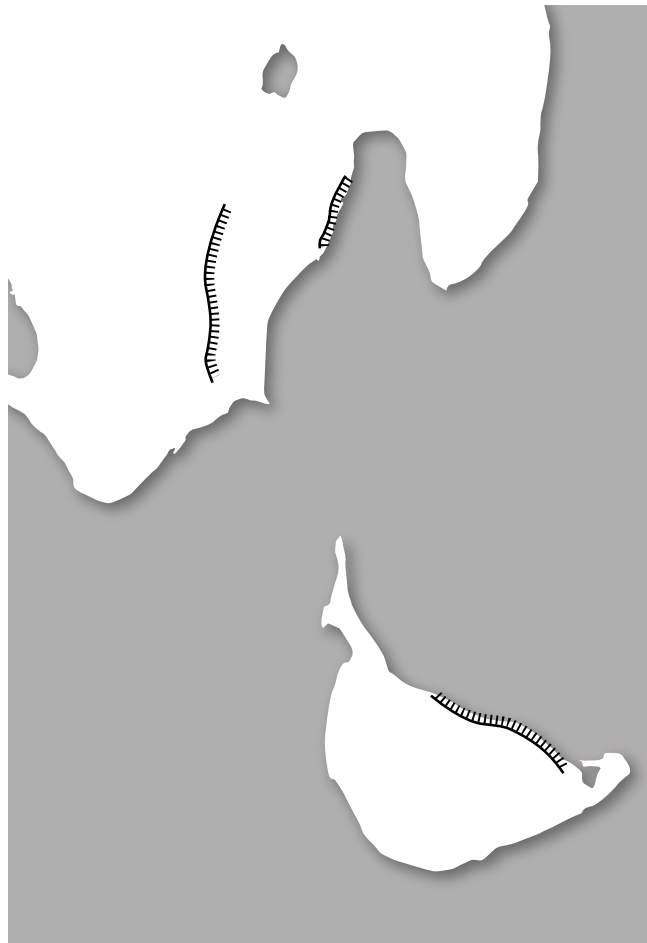
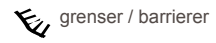
-  flate områder
-  høydedrag
-  slak li



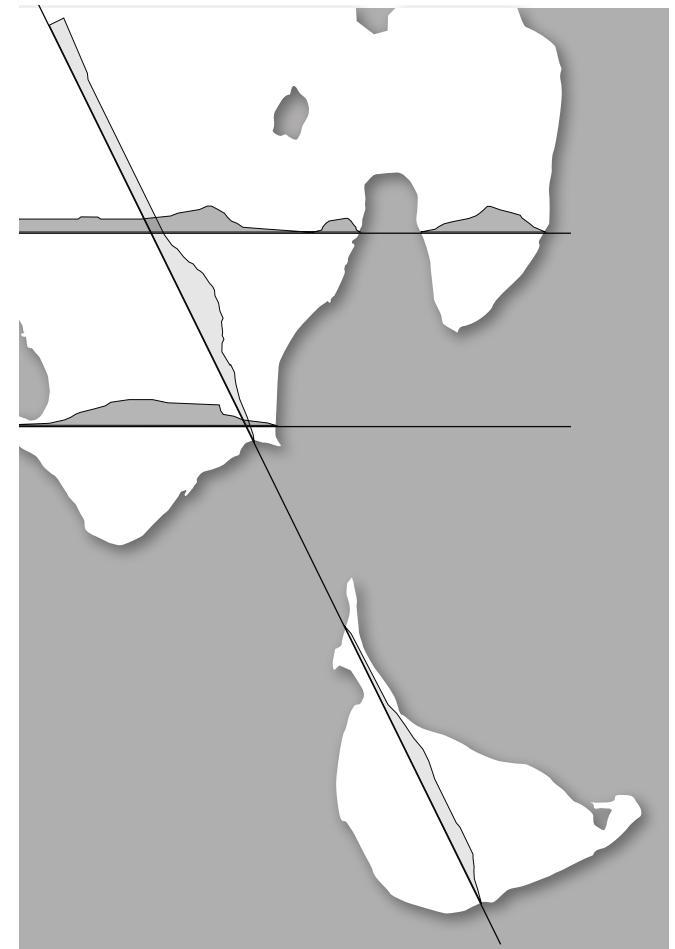
Orientering og siktlinjjer



Terrengsprang



Snitt

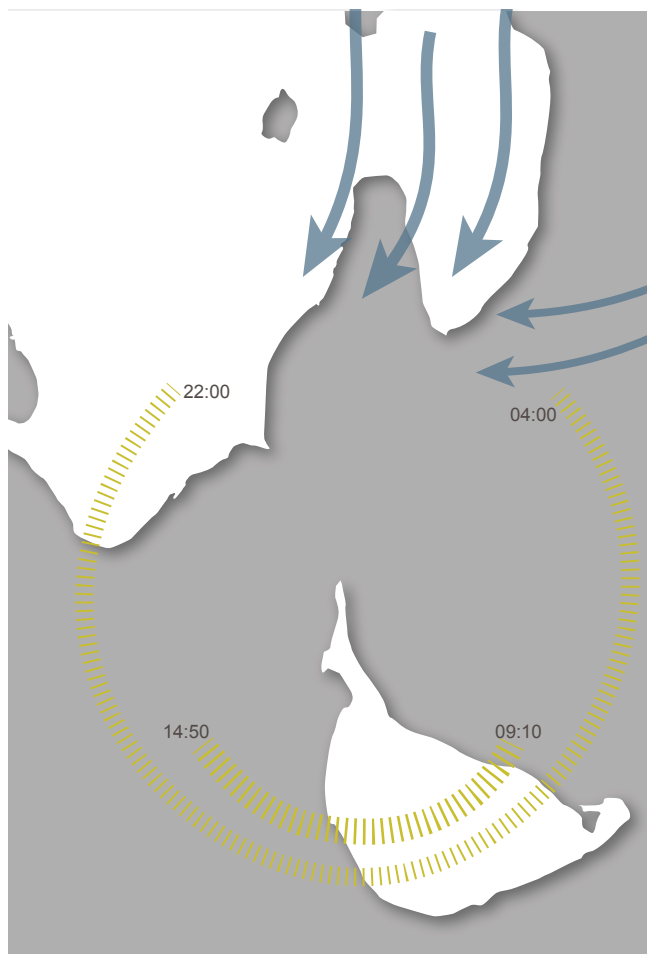


realistisk analyse

Vær og vind

vind : Skagerrak-vinden som hovedsaklig kommer fra nord og nordvest gjør området til et vindutsatt sted. Men takket være høydedraget nordvest for området løyer dette vinden på fastlandet. Men sjøen nord for Lilledanmark er et vindutsatt område

sol : Det er flotte solforhold her siden området ligger sørvestvent. Både sommer og vinter har en optimale solforhold hele dagen.



Vegetasjon

- gress
- skog

Kystområdet ved Lille Danmark har et åpent belte på 50 til 200 meter langs vannkanten som består av fin sandstrand, svaberg, eller sandstrand med innslag av større steiner. Når en kommer litt lengre fra vannkanten er det somoftest be- vokst skog.



Ankomst

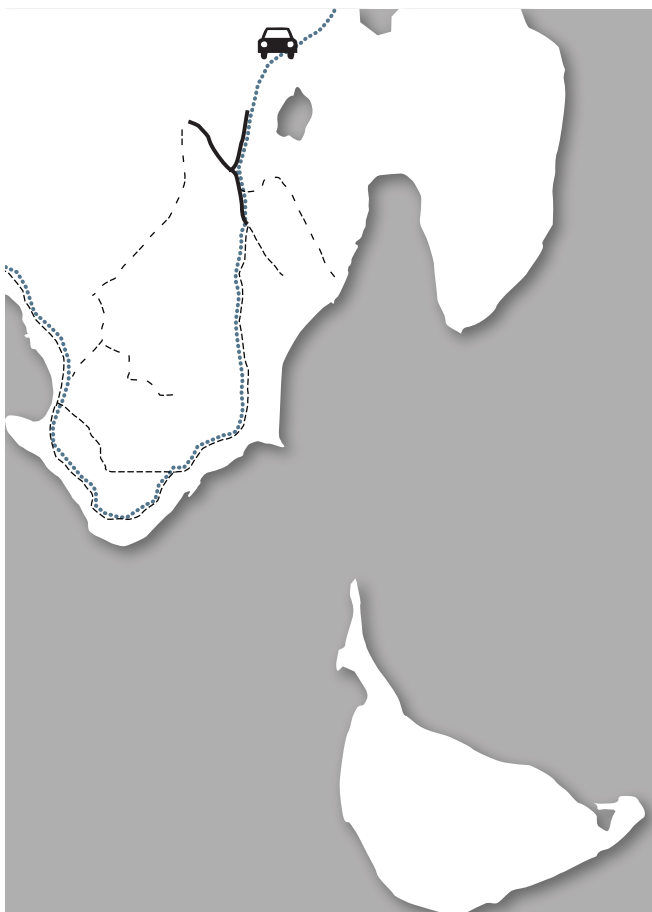
: du kan ankomme Lilledanmark til fots og med småbåter/kano. Det finnes og kjøremuligheter og en brygge i nærheten.

kyststi: Kyststien sin sti tar deg fram til området på fastlandet ved Lilledanmark.

båt : Det finnes mulighet for å ankomme med båt 500 meter fra området. Ferdes du med småbåt/kano, kan du legge til ved sandstranden.

buss: Nærmeste buss-stopp finner du 1,5 km fra Lilledanmark

bil: Det finnes en liten p-plass 200m fra området.



Naturreservat : eldøya og sletter

: Formålet med vernet er å bevare et sjeldent natur- og kulturlandskap med store berggrunnsgeologiske, kvartærgeologiske, botaniske, zoologiske og kulturhistoriske verdier.

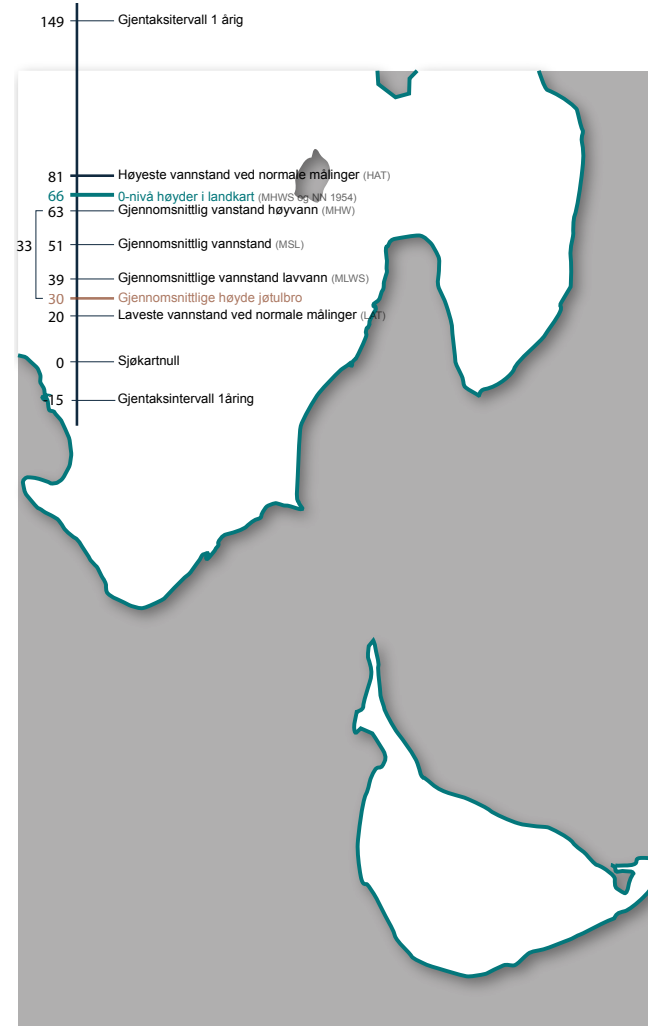
Det er i grove trekk forbud mot tiltak som kan endre landskapets karakter, og fredning av en rekke vegetasjonstyper og plantearter. Viltlovens bestemmelser gjelder for jakt som utøves i verneområdet. Verneområdet omfatter ca 12 850 daa, hvorav ca 11 044 daa er sjøareal. Innenfor området ligger Søndre Sletter naturreservat, som Lille Danmark er en del av, Vesle Sletter naturreservat og Eldøya naturreservat. De eksisterende verneområdene har et totalt areal på ca 555 daa.



Vannstand : flo og fjøre

: Jutulbroen ut til Lille Danmark er påvirket av vannstanden på stedet. Ved "fjøre" er det mulig å gå tørsodd ut til Øya, men når det er "flo" er dette ikke mulig. Jutulbroen sitt laveste punkt ligger ca. 10 cm over den gjennomsnittlige vannstanden når det er lavvann.

Vannstanden varierer normalt med 43 cm ved høyvann og lavvann.



// Forbilder og inspirasjon

utsikt // hvile // instalasjoner



Kastrup Sjøbad : White Arkitektur



Belvederes Drentsche : Stootman landscape



Risskov Strand (foto flicker;Sejersen)



Watersquars Rotterdam :



// kilder

www

“Naturresservat Sletterøyene”

http://www.regjeringen.no/nb/dokumentarkiv/Regjeringen-Jagland/md/Nyheter-og-pressemeldinger/1997/opprettelse_av_eldoya_-sletter.html?id=23781

(lastet 14.03.2010)

bilder

Alle bildene fra Stuevika er tatt av Mari Fasting.

Bilder av arkitektonisk inspirasjon har arkitekten opphavsrett til om ikke annet er oppgitt.

