

Geir Grønnesby

# Kalkeringer av helleristninger i Beitstad, Steinkjer 1997-2015

**NTNU Vitenskapsmuseet  
arkeologisk rapport 2016-8**





NTNU Vitenskapsmuseet arkeologisk rapport 2016:8

Geir Grønnesby

## **Kalkering av helleristninger i Beitstad, Steinkjer 1997-2015**

## NTNU Vitenskapsmuseet arkeologisk rapport

Dette er en elektronisk serie fra 2014. Serien er ikke periodisk, og antall nummer varierer per år. Rapportserien benyttes ved endelig rapportering fra prosjekter eller utredninger, der det også forutsettes en mer grundig faglig bearbeidelse.

**Tidligere utgivelser:** <http://www.ntnu.no/vitenskapsmuseet/publikasjoner>

### **Referanse**

Grønnesby, G. 2016: NTNU Vitenskapsmuseet arkeologisk rapport 2016:8. Kalkering av helleristninger i Beitstad, 1997-2015  
Trondheim, November 2016

### **Utgiver**

NTNU Vitenskapsmuseet  
Seksjon for arkeologi og kulturhistorie  
7491 Trondheim  
Telefon: 73 59 21 16/73 59 21 45  
e-post: [post@vm.ntnu.no](mailto:post@vm.ntnu.no)

### **Ansvarlig signatur**

Bernt Rundberget (seksjonsleder)

### **Kvalitetssikret av**

Ellen Grav Ellingsen (serieredaktør)

### **Publiseringstype**

Digitalt dokument (pdf)

### **Forsidefoto**

Da 58923\_020, Foto: Geir Grønnesby, NTNU Vitenskapsmuseet

[www.ntnu.no/vitenskapsmuseet](http://www.ntnu.no/vitenskapsmuseet)

ISBN 978-82-8322-082-7  
ISSN 2387-3965





## **Sammendrag**

Grønnesby, G. 2016: NTNU Vitenskapsmuseet arkeologisk rapport 2016:8. Kalkering av helleristninger i Beitstad, 1997-2015

Rapporten er et sammendrag av registreringer av bergkunst gjort over flere år som startet med feltkursene for arkeologistudentene i 1995 og 1996 og fortsatte med et større registreringsprosjekt i 1997 og kontrollregistreringer i 2015.

Nøkkelord: helleristninger – bronsealder – steinalder – jordbruksristninger – veideristninger

Geir Grønnesby, NTNU Vitenskapsmuseet, Seksjon for arkeologi og kulturhistorie, NO-7491 Trondheim

## **Summary**

Grønnesby, G. 2016: NTNU Vitenskapsmuseet arkeologisk rapport 2016:8. Kalkering av helleristninger i Beitstad, 1997-2015

The report is a summary of several surveys since 1995.

Key words: Rock art – Bronze Age – stone Age

Geir Grønnesby, Museum of Natural History and Archeaology, The Norwegian University of Science and Technology, NO -7491 Trondheim, Norway.

## Arkivreferanser

NTNU Vitenskapsmuseet arkeologisk rapport 2016:8. Kalkering av helleristninger i Beitstad, 1997-2015

**AskeladdenID** ID107130, ID102134, ID106331, ID120325, ID215053, ID160955, ID46157, ID46153, ID36556, ID73349, ID7122:4, ID7122:3, ID7122:2, ID36557, ID36555, ID7122:1, ID16536, ID36560, ID633723:1, ID63723:2, ID63723:3, ID46152, ID55885, ID103957, ID107300, ID107106, ID107123, ID106333:1, ID106333:2, ID107122, ID106333:3, ID63728, ID36566:1, ID36566:2, ID55887, ID46154, ID63728, ID36566:3, ID637280, ID177846:1, ID179316, ID215054,

<b>Fylke</b>	Nord-Trøndelag
<b>Kommune</b>	Steinkjer
<b>Gårdsnavn</b>	Tessem, Homnes, Bardal, Lagtu, Hammer, Skjevik
<b>Gårdsnummer</b>	425, 458, 460, 461, 464, 465, 459, 471
<b>Lokalitet</b>	Tessem, Homnes, Bardal, Lagtu, Hammer, Skjevik
<b>Kulturminnetype</b>	Helleristninger

# Innhold

Sammendrag .....	4
Summary .....	5
Arkivreferanser .....	6
Innhold .....	7
Figurliste .....	8
1. Bakgrunn for undersøkelsen .....	9
1.1. Områdebeskrivelse .....	9
1.2. Kulturhistorisk bakgrunn og tidligere registreringer .....	9
2. Dokumentasjon.....	11
3. Gjennomføring.....	12
3.1 Bardal (464/-) .....	12
3.2 Elnan (460/-, 461/-) .....	13
3.3 Hammer (458/-).....	13
3.4 Homnes (471/-) .....	15
3.5 Lagtu (465/-).....	15
3.6 Skjevik (459/-) .....	16
3.7 Tessem (425/-).....	17
4. Kalkeringer.....	22
5. Papirbilder.....	48
6. Fotolister.....	59



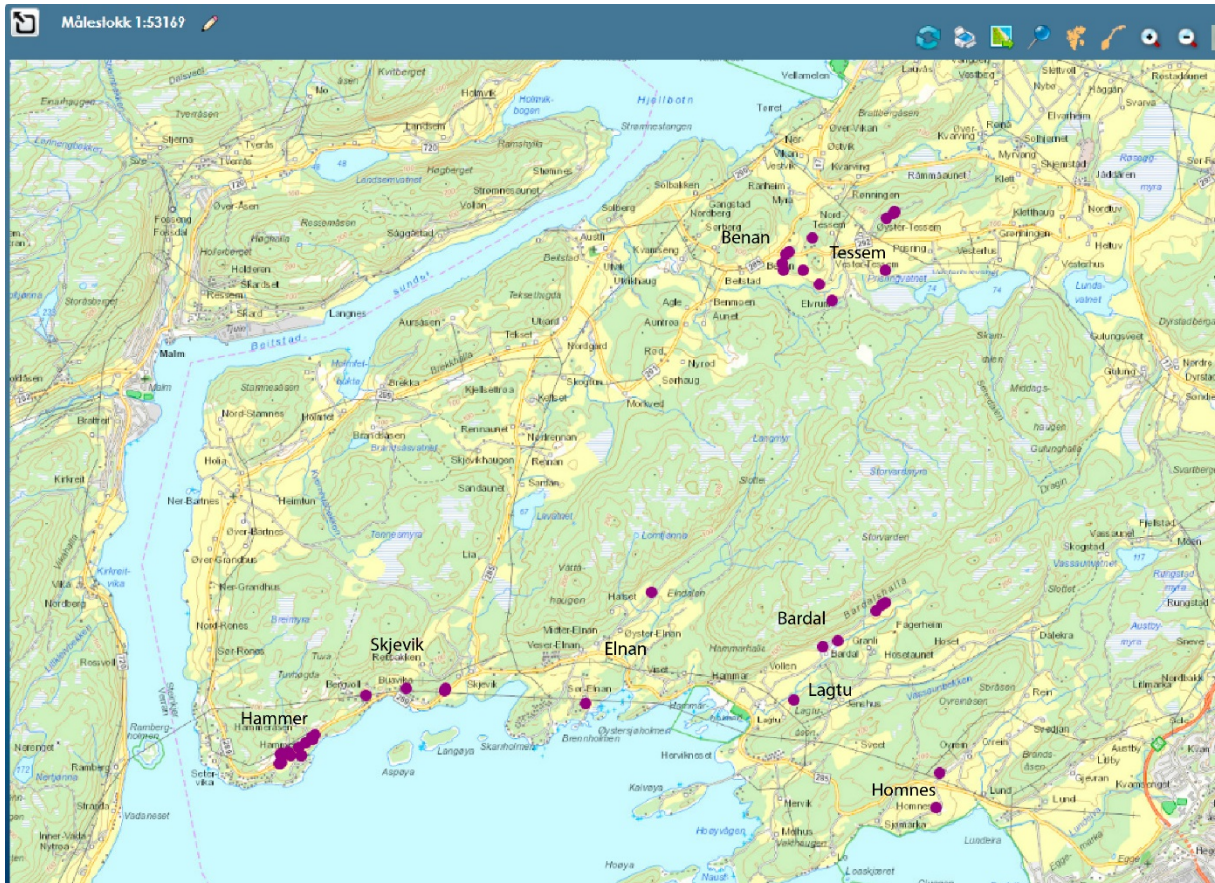
## Figurliste

Figur 1. Helleristningslokaliteter i Beitstad. Skjermdump fra Askeladden .....	9
Figur 2. Kalkering ved hjelp av skråbelysning. 1997. ....	11
Figur 3. Dyrefigur med huggmerker foran mulen. Bardal II 1997. ....	12
Figur 4. Håndfigur på Hammer IX, 2016. ....	14
Figur 5. Skjevik II. Båtfigur med håndfigur. 1997. ....	16
Figur 6. Skjevik II. Håndfigur. 1997. ....	17
Figur 7. Lurfigur. Tessen IV 2015. ....	19
Figur 8. Konsentriske sirkler med «stråler». ....	20

# 1. Bakgrunn for undersøkelsen

En del av feltkurset for arkeologistudentene i 1995 og 1996 på Steinkjer bestod av kalkering av helleristninger på Tessem i Beitstad. I kjølevannet av feltkurset skaffet Kalle Sognnes midler til et feltarbeid i 1997 hvor 14 felt i Beitstad ble kalkert. Kalkeringene ble ferdigstilt, men aldri sammenstilt i en rapport. I forbindelse med kontrollregistreringer av bergkunst i Beitstad i 2015 kom en anledning til å sammenstille materialet.

## 1.1. Områdebeskrivelse



Figur 1. Helleristningslokalteter i Beitstad. Skjerm dump fra Askeladden

## 1.2. Kulturhistorisk bakgrunn og tidligere registreringer

Dette er en sammenstilling av resultater fra flere runder med registreringer/kalkeringer av helleristninger i Beitstad samt kontrollregistreringer i 2015:

- Feltkurs for arkeologistudentene i 1995. Kalkering av Tessem II og III. Feltleder Frode Kristiansen (Kristiansen 1995)
- Feltkurs for arkeologistudentene i 1996. Kalkering av Tessem I, II og III. Feltleder Endre Elvestad (Elvestad 1996).
- Kalkering av ristninger i 1997. Kalkering av ristninger på Tessem I, II, III, IV og VII, Homnes I, Bardal III, IV og V, Lagtu I, Skjevik II, III, IV og V. Deltagere: Ivar Jensås, Håkon Fyhn, Eva Lindgaard. Feltleder: Geir Grønnesby.
- Dokumentasjon av skader på Tessem IV etter kjøring med traktor med kjettinger i 1999.

Dokumentasjon gjort av Geir Grønnesby.

- Kontrollregistrering/innmåling av ristninger i 2015. Kontrollregistrering/innmåling av lokaliteter på Homnes, Lagtu, Tessem, Elnan, Skjervik og Hammer. Ved Lars Forseth, Nord-Trøndelag fylkeskommune og Geir Grønnesby, NTNU Vitenskapsmuseet.

På grunn av ulik nummerering i Vitenskapsmuseets bergkunst katalog og på enkelte av innberetningene i arkivet, er bergkunst katalogen endret for to felt på Tessem. Dette for at katalogen skal stemme med de nummererte kalkeringene i arkivet. Det kan hende at kalkeringshenvisningene i katalogen ikke stemmer (for eksempel står det henvisning til en kalkering under Bardal II som ikke ble kalkert i 1997). Disse numrene ble ikke kontrollert.

Ikke alle lokalitetene ble besøkt verken i 1997 eller i 2015. Dette gjelder lokaliteter som er innmålt og godt dokumentert de siste årene (for eksempel ristningene på Benan). For de de lokalitetene som ble kontrollert ble de nye kartfestingene lagt inn i Askeladden av Lars Forseth samt lagt inn en kommentar av Geir Grønnesby under «Hendelser».]

## 2. Dokumentasjon

Kalkeringene ble laget på tradisjonell måte; ved å tegne med sprittusj på plastikk. Plastikken ble fotografert og tegnet over i Illustrator. Alle filene finnes i vektorformat på museets servere.



Figur 2. Kalkering ved hjelp av skråbelysning. 1997. Foto: Geir Grønnesby, NTNU Vitenskapsmuseet. 2398\_9.



### 3. Gjennomføring

#### 3.1 Bardal (464/-)

##### **Bardal II**

Id Askeladden: 107130 Jordbruksristninger

Registrering 1997: Registrert, men ikke kalkert 21.8.1997. Beskrevet av Bull i 1935. Lokaliteten ligger på en bergknaus med god utsikt mot sørvest. På toppen ligger en røys som Bull beskrev som en rydningsrøys. En nyere tids båtfigur (med årstallet 1917) samt 11 observerte skålgroper. Kontrollregistrering 2015: Den gamle kartfestingen er presis. Lett å se hvor det er avdekket. Litt gjengroing med mose. Skog rundt.

**Bardal III** («Lamtrøa») Id Askeladden: 102134 Veideristninger

Registrering 1997: Kalkert 15.8.1997. Feltet ligger vendt mot sørsørøst. Terrenget faller bratt ned mot bekken. Berget er svært oppsprukket. Noen av figurene er godt synlige, mens andre holder på å forsvinne. Deler av berget lå åpent slik at framrensningen gikk greit.

Kalkering: Tb 457

Se kalkering side 23

Kontrollregistrering 2015: Innmålt på nytt. Feltet har vært rensert og vintertildekket. I overkant av lokaliteten er det planert og fylt ut masse, men dette har ikke berørt ristningene.



**Figur 3. Dyrefigur med huggmerker foran mulen. Bardal II 1997. Foto: Geir Grønnesby, NTNU Vitenskapsmuseet.**

**Bardal IV** («Bardalsaunet») Id Askeladden: 106331 Jordbruksristninger

Registrering 1997: Kalkert 21.8.1997. Det er dette feltet Halstrøm kalte for «Bardalsaunet». Feltet består av en rad med skålgroper. Dekket med torv. Vi rullet torva tilbake på plass etter kalkering. Mellom Bardal II og IV ble det observert flere flater med moderne inskripsjoner og årstall.



Kalkering: Tb 459  
Se kalkering side 24

Kontrollregistrering 2015: Innmålt på nytt. Feltet er dekket av et tykt lag med torv som ble rullet tilbake etter kontroll.

**Bardal V** Id Askeladden: 120325 Jordbruksristninger  
Registrering 1997

Kalkert 21.8.1997. Registrert som to, a og b, men b består også av to flater. Det betyr at ristningene er spredd på tre flater. A ligger lengst i sørøst og består av to store båtfigurer og noen ringfigurer. B ligger 13 m østnordøst for a og består av båtfigurer samt masse nyere inskripsjoner (fra 1800-tallet). 3,3–3,9 m nord for dette finnes også en liten flate med ristninger som er tatt med på kalkeringen Vb. Bergflaten er svært forvitret og oppsprukket og ristningene er vanskelige å se. Kalkeringen var kun mulig med gunstig skråbelysning. En del torv ble lagt tilbake.

Kalkering:

Se kalkering side 25–27

Kontrollregistrering 2015: Innmålt på nytt. Det vises tydelig hvor det ble avdekket i 1997, men tiltagende mosevekst. Skog rundt.

### 3.2 Elnan (460/-, 461/-)

**Elnan I** Id Askeladden: 215053 Jordbruksristninger

Kontrollregistrering 2015: Innmålt på nytt. Båtfigurer. Avdekket og kalkert i 2012 (av Petter Einang). Situasjonen uendret, mye løv på feltet.

**Elnan II** Id Askeladden: 160955 Jordbruksristninger

Kontrollregistrering 2015

Innmålt på nytt. Fotsåler. Figurene ligger i den sørvestre delen. Sist åpnet og kalkert i 2012 (av Petter Einang). Hele den åpne bergflaten målt inn. Figurene ligger i den sørvestre delen.

### 3.3 Hammer (458/-)

Det finnes en rekke lokaliteter på Hammer, både av veideristninger og jordbruksristninger. Alle (bortsett fra VIII som ble målt inn tidligere i år) ble kontrollert.

**Hammer I** Id Askeladden: 46157

Kontrollregistrering 2015: Noen figurer synlige. Den eldre kartfestingen er presis.

**Hammer II** Id Askeladden: 46153

Kontrollregistrering 2015: Innmålt på nytt. Finner ikke igjen ristningene. Den tidligere kartfestingen (etter flyfoto) synes ok, men vi målte inn hele berget.

**Hammer III** Id Askeladden: 36556 Jordbruksristninger

Kontrollregistrering 2015: Innmålt på nytt. Ristninger i bekken. Fant ingen figurer, men fant stedet etter Bakkas anvisninger og samtale med Petter Einang.

**Hammer IV** Id Askeladden: 73349

Kontrollregistrering 2015: Figuren ikke gjenfunnet, men flaten stemmer bra med den tidligere kartfestingen.

**Hammer V** Id Askeladden: 7122:4

Kontrollregistrering 2015: Innmålt på nytt. Vanskelig å se figurene. Mye mose, grannåler og løv.

**Hammer VI** Id Askeladden: 7122:3  
Kontrollregistrering 2015: Innmålt på nytt. Vanskelig å se figurene. Mose og løv. Bakkas nedgravning er tydelig.

**Hammer VII** Id Askeladden: 7122:2  
Kontrollregistrering 2015: Innmålt på nytt. Vanskelig å se figurene. Mose og løv. Bakkas nedgravning er tydelig.

**Hammer VIII** Id Askeladden: 36557  
Kontrollregistrering 2015: Ikke kontrollregistrert 2015. Innmålt av Jannika Grimbe tidligere i år.

**Hammer IX** Id Askeladden: 36555 Blandingsristninger  
Kontrollregistrering 2015: Den tidligere kartfestingen er presis. Berget ble rensket for noen år siden og nye figurer oppdaget, blant annet en tydelig håndfigur. Deler av berget er dekket av lav, nedre del av mose.



**Figur 4. Håndfigur på Hammer IX, 2016. Foto: Geir Grønnesby, NTNU Vitenskapsmuseet. Da58923\_020.**

**Hammer X** Id Askeladden: 7122:1  
Kontrollregistrering 2015: Innmålt på nytt. Ikke mulig å gjenfinne. Dekket med matjord som pløyes. Innmålingen er bare anslagsvis etter Bakkas beskrivelse.

**Hammer XI** Id Askeladden: 16536  
Kontrollregistrering 2015: Innmålt på nytt.

**Hammer XII** Id Askeladden: 36560  
Kontrollregistrering 2015: Innmålt på nytt. Gjengrodd med mose. Ikke mulig å se figurer. Vi målte inn den tidligere avdekkede flaten.

**Hammer XIII** Id Askeladden: 63723:1 Veideristninger  
Kontrollregistrering 2015: Innmålt på nytt. Gjengrodd med mose, men flaten fremdeles synlig.

**Hammer XIV** Id Askeladden: 63723:2 Veideristninger  
Kontrollregistrering 2015: Innmålt på nytt. Gjengrodd med tett nypekratt i front av berget. En rogn vokser midt på berget. Selve bergflaten dekket med mose.

**Hammer XV** Id Askeladden: 63723:3 Veideristninger  
Kontrollregistrering 2015: Innmålt på nytt. Delvis dekket av mose, men bergflaten er tydelig nok. Både på denne og XIII og XIV ble den delen av flaten som har vært avdekket, målt inn.

**Hammer XVI** Id Askeladden: 46152  
Kontrollregistrering 2015: tidligere kartfesting er presis.

**Hammer XVII** Id Askeladden: 55885 Jordbruksristninger  
Kontrollregistrering 2015: Innmålt på nytt. Ristninger i bekken. Fant ingen figurer, men lokaliteten etter samtale med Petter Einang. Det rant mye vann over lokaliteten på registreringstidspunktet.

### 3.4 Homnes (471/-)

**Homnes I** Id Askeladden: 103957 Blandingsristninger  
Registrering 1997: Lokaliteten Homnes I ble kalkert 19–20.8.1997. Bergflaten er sterkt forvitret og mange av figurere er svake og bare delvis bevart. Flatene er delt i to. A er hovedflaten mens b ligger 14,7 m 270g for a (vestsørvest for sørvestre del av a). Stort sett fant vi de samme figurene som Gjessing, men også noen nye. De horisontale hugde linjene kan være vanskelig å skille fra sprekker i berget. På grunn bergets dårlige forfatning ble det også foretatt nattbelysning.  
Kalkering: Tb 456  
Se kalkering side 28–29  
Kontrollregistrering 2015: Innmålt på nytt. Feltet er gjengrodd med mose, men det er lett å se hvor det ble avdekket i 1997. Det er tett kratt i området rundt. Berget er svært forvitret og oppsprukket. Målte inn hele flaten. Vi har tatt med en flate i øst som også er avdekket.

**Homnes II** Id Askeladden: 107300 Blandingsristninger  
Registrering 1997: Båtfigur. Innberetning 1935 17 m v for hovedfeltet. Ikke gjenfunnet.  
Kontrollregistrering 2015: Ikke gjenfunnet. To flater som kunne være denne lokaliteten ble rensket uten resultat. Resten av området var gjengrodd av kratt.

### 3.5 Lagtu (465/-)

På Lagtu er det kjent én lokalitet.

**Lagtu I** Id Askeladden: 107106 Jordbruksristninger  
Registrering 1997: Kalkert 14.7.1997. I sørvest og nordvest faller terrenget. Berget var svært oppsprukket og noen figurer er bare delvis bevart på grunn av avskalling. Berget er svært ujevnt og bare på noen flater er det mulig å lage ristninger. Det ble identifisert 12–13 båter, 1 skålgrop og 1 konsentrisk ring. Torva var svært tykk i området og ble lagt tilbake over ristningene. Da ikke hele berget ble avdekket kan det godt være flere ristninger i området.  
Kalkering: Tb 455  
Se kalkering side 30  
Kontrollregistrering 2015: Innmålt på nytt. Helt gjengrodd med mose og kratt. Ikke mulig å se hvor det ble åpnet i 1997. Vi målte inn et større område vi mener ristningene befinner seg innenfor.



### 3.6 Skjevik (459/-,)

Ristningene på Skjevik består av to lokaliteter med veideristninger (I og IV) og tre lokaliteter med jordbruksristninger. De tre lokalitetene med jordbruksristninger ligger ved siden av hverandre i veikanten på nordsiden av Fv 289 (Bartnesveien). Bergflaten der figurene finnes er glatt, men oppsprukket og forvitret i området rundt.

Skjevik I Id Askeladden: 107123 Veideristninger  
Kontrollregistrering 2015: Innmålt på nytt. Veideristning. Tildels tett løvskog rundt. Mye blad på feltet. Lite gjengroing. Blank bergflate under løvet.

**Skjevik II** Id Askeladden: 106333:1 Jordbruksristninger  
Registrering 1997: Kalkert 18.8.1997. Felt II er feltet lengst i sørvest av de tre lokalitetene med jordbruksristninger og består av en vakker båtfigur med en hånd over. Bergflaten er glatt, men noe av hånden er borte som følge av avskalling. Bergflaten hvor hånden er gir en hul lyd ved svak banking. Sannsynligvis kommer dette til å falle av etter hvert.

Foto av båt og hånd på Skjevik II:

Filmappe 5376: 18—24 (1997)

Filmappe 5379: 15—20 (1999)

Filmappe 5380: 1—4 (1999), 5—11 (2000)

Da58923\_006, 007, 022 og 023 (2015), Da58929\_049, 052 og 053 (1997), Da58937\_001—004 (2007)

Kalkering: Tb 453

Se kalkering side 31

Kontrollregistrering 2015: Innmålt på nytt. Situasjonen uendret, men mer av hånden er forsvunnet. Hul lyd under kakking på det som er igjen av hånden.



Figur 5. Skjevik II. Båtfigur med håndfigur. 1997. Foto: Geir Grønnesby, NTNU Vitenskapsmuseet. Da58929\_049.





**Figur 6. Skjevik II. Håndfigur. 1997. Foto: Geir Grønnesby, NTNU Vitenskapsmuseet. Da58929\_052.**

**Skjevik III** Id Askeladden: 106333:2 Jordbruksristninger  
Registrering 1997: Det østligste feltet. Jordbruksristning - båter.  
Kalkering: Tb 453  
Se kalkering side 32  
Kontrollregistrering 2015: Innmålt på nytt. Situasjon uendret.

**Skjevik IV** Id Askeladden: 107122 Veideristninger  
Registrering 1997: Kalkert 18.8.1997. Veideristning - båter. Stedet med ristningene var svært gjengrodd med torv og gress. Bergflaten var så vidt synlig. Ristningene ligger like under kraftlinja ca. 30 m øst for stolpen til kraftledningene. Ristningene er tydelige, men ikke hugget dypt. De enkelte huggmerkene er godt synlige. Mellom de to vestligste båtene er berget svært oppsprukket. To av figurene er skadet ved at biter er falt ut. Ellers virker bergflaten fin.  
Kalkering: Tb 452  
Se kalkering side 33  
Kontrollregistrering 2015: Innmålt på nytt. Ingen vesentlig endring siden 1997, men begynnende gjengroing. Noen av figurlinjene er synlige.

**Skjevik V** Id Askeladden: 106333:3 Jordbruksristninger  
Registrering 1997: Kalkert 18.8.1997. Det midterste feltet. Jordbruksristning med båt, ring.  
Kalkering: Tb 451  
Se kalkering side 34  
Kontrollregistrering 2015: Innmålt på nytt. Situasjonen uendret.

### **3.7 Tessem (425/-)**

Både på Tessem østre og Tessem vestre finnes en rekke ristningsfelt med jordbruksristninger. På Tessem vestre finner vi lokalitet I, II, III, VI, VII, VIII. Av disse har lokalitet VI (registrert av Helge Sørheim 1981) og VII (observert av Kalle Sognes) status som «ikke gjenfunnet».



På Tessem østre finner vi IV, V, IX, X og XI. Av disse har lokalitet V (registrert av Karl Rygh) status som «ikke gjenfunnet». Lokalitet IX og X ble første gang registrert i 2014, mens XI ble første gang registrert i 2015. Flere av lokalitetene, spesielt Tessem I og IV, har figurer som ikke er spesielt vanlig i Trøndelag, men ligner mer på felt i Østfold/Båhuslän. Dette gjelder blant annet menneskefigurer, lurfigurer, og konsentriske sirkler med «stråler». Mange av feltene har figurer som er vakkert utført. På grunn av noe rot med nummerering av lokalitetene er dette ryddet opp i. Det er angitt i teksten under hvor Bergkunstkatalogen er endret.

**Tessem I** Id Askeladden: 63728

Registrering 1997: Kalkert under feltkurs for arkeologistudentene i 1996 (Elvestad 1996). Ligger på Brennhaugens høyeste punkt med en flate som vender mot øst. Figurene er hugget relativt dypt og godt synlige. Bergflaten har en del sprekker, men synes ellers solid. Tett skog omkring. Feltet utmerker seg med vakkert hugde figurer og består av båtfigurer, menneskefigurer, lurer, en «padleåre» og fotsåler.

Kalkering: Tb 436

Se kalkering side 35

Kontrollregistrering 2015: Innmålt på nytt. Begynnende gjengroing, men mange figurer er svært tydelige.

**Tessem II** Id Askeladden: 36566:1

Registrering 1997: Kalkert under feltkurset for studenter i 1995 og 1996, samt utfyllende kalkeringer i 1997. Det midterste feltet av VII, II og III. Flaten var åpen men ble rensket i forbindelse med kalkeringen. Berget var sterkt forvitret og mange av ristningene vanskelige å se. Videre nedover den bratte bergsiden ble tykk torv rullet av og også her var det ristninger. Her var imidlertid bergoverflaten uskadet og de enkelte huggmerkene var synlige. Sannsynligvis er det det faktum at flaten lengre opp har vært åpen som har ført til den sterke forvitringen her. Torva over de «nye» ristningene ble rullet tilbake.

Kalkering: Tb 434, Tb 437

Se kalkering side 36–39

Kontrollregistrering 2015: Innmålt på nytt. Tiltagende gjengroing med mose. Skogen er nettopp tatt i sør og har åpnet opp en flott utsikt fra ristningene. II, III og VII ble målt inn som én lokalitet. Vi målte inn helt i skråningen pga. stor sannsynlighet for ristninger lenger ned.

**Tessem III** Id Askeladden: 36566:2

Registrering 1997: Kalkert under feltkurset for studenter i 1995 og 1996, samt utfyllende kalkeringer i 1997. Det nordøstligste av de tre feltene VII, II og III.

Kontrollregistrering 2015: Innmålt på nytt. Tiltagende gjengroing med mose. Skogen er nettopp tatt i sør og har åpnet opp en flott utsikt fra ristningene. II, III og VII ble målt inn som én lokalitet. Vi målte inn hele i skråningen pga. stor sannsynlighet for ristninger lenger ned.

Kalkering: Tb 435, Tb 438

Se kalkering side 40–42

**Tessem IV** Id Askeladden: 55887

Registrering 1997: Kalkert 12.-13.8.1997. Berget på lokaliteten er sterkt forvitret og figurene vanskelige å se. I tillegg er berget fullt av ristninger fra nyere tid (1950-tallet?) i form av navn, «Tom Mix», «Ole» og «Sandy», menneskefigurer, pistoler og en flaske. Det er også kjørt med traktor med kjetting over berget, også disse sporene er dokumentert. Bergflaten har ligget åpent, men delvis dekket av mose. De forhistoriske ristningene består av båter, menneskefigurer, solfigurer, dyrefigurer (som ligner mer på elg enn på hester) og spiraler. I noen områder er berget dekket av huggmerker hvor det ikke er mulig å definere figurer. Av tidshensyn ble ikke alle disse kalkert (en del av de moderne ristningene ble, av samme grunn, ikke dokumentert).

Kalkering: Tb 461

Se kalkering side 43–45



**Figur 7. Lurfigur. Tessen IV 2015. Foto: Geir Grønnesby, NTNU Vitenskapsmuseet, Da58923\_014.**

Kontrollregistrering 2015: Innmålt på nytt. Situasjonen uendret. Tiltagende mosevekst på berget.



**Figur 8. Tessem IV. Konsentriske sirkler med «stråler».** 1997. Foto: Geir Grønnesby, NTNU Vitenskapsmuseet. 5374\_17.

**Tessem V** Id Askeladden: 46154

Registrering 1997: Første gang registrert av Rygh (1910). Ikke gjenfunnet ved registrering i 1997.  
Kontrollregistrering 2015: Ikke gjenfunnet.

**Tessem VI** Id Askeladden: 63728 Jordbruksristninger

Registrering 1997: Første gang registrert av Helge Sørheim i 1981. Uavklart ristning. Ikke gjenfunnet ved registreringene i 1997.

Kontrollregistrering 2015: Ikke gjenfunnet. NB! Denne var registrert som VII i bergkunstkatalogen. Dette er endret til VI.

**Tessem VII** Id Askeladden: 36566:3

Registrering 1997: Kalkert 12.8.199. Én enkelt båt i tillegg til falske runer (min kalkering står ikke i bergkunstkatalogen).

Kontrollregistrering 2015: Innmålt på nytt. Tiltagende gjengroing med mose. Skogen er nettopp tatt i sør og har åpnet opp en flott utsikt fra ristningene. II, III og VII ble målt inn som én lokalitet. Vi målte inn helt i skråningen pga. stor sannsynlighet for ristninger lenger ned.

Se kalkering side: 46

NB! Denne var registrert i bergkunstkatalogen som lokalitet VI, dette er endret til VII.

**Tessem VIII** Id Askeladden: 637280

Registrering 1997: Ikke gjenfunnet ved registreringene i 1997. En båtfigur - oppdaget Kalle Sognnes. (Merket av som VII på Sognnes' kart fra 1986). Ikke kalkert.  
Kontrollregistrering 2015: Ikke gjenfunnet.

**Tessem IX** Id Askeladden: 177846:1  
Forseth og Lindgaard 2014 - ikke kalkert.  
Kontrollregistrering 2015: Innmålt i 2014 av Forseth og Lindgaard 2014.


**Tessem X** Id Askeladden: 179316  
Forseth og Lindgaard 2014 (ikke kalkert).  
Kontrollregistrering 2015: Innmålt i 2014 av Forseth og Lindgaard 2014.

**Tessem XI** Id Askeladden: 215054  
Kontrollregistrering 2015: Innmålt. En lokalitet grunneier Ole Tessem gjorde oss oppmerksom på. I følge Ole Tessem ble Karl Rygh vist denne lokaliteten i sin tid. Grunneieren mente han tidligere har sett figurer der. Vi kunne bare se noen huggmerker og noen hugde linjer og valgte å registrere lokaliteten. Bergknausen er relativt stor med mye mose på. Ligger i åpent terreng like over en forlatt (tidligere) husmannsplass.

#### **Litteratur**

Kristiansen 1995: Rapport fra feltkurs 1995. Topografisk arkiv, NTNU Vitenskapsmuseet  
Elvestad, Endre 1996: Rapport fra feltkurs for grunnfagstudenter i arkeologi ved Vitenskapsmuseet, NTNU. Topografisk arkiv NTNU Vitenskapsmuseet  
Grønnesby, Geir 1996: Arkeologisk feltkurs på Tessem. Beitstaden Historielag, Årsskrift 1996, Nr. 17. s.38 - 41.

## 4. Kalkeringer

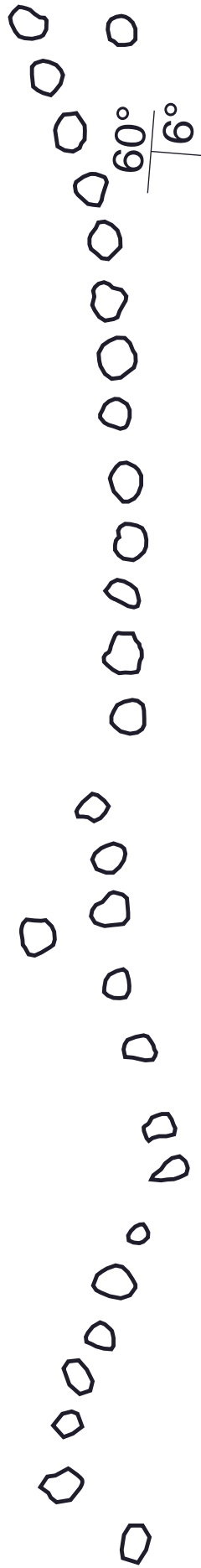


Bardal, gnr. 464/1  
 Steinkjer, Nord-Trøndelag  
 Felt III - Lamtrøa  
 Digitalisering: Mona Ødegaaren 2004 og  
 Harald Klokkervold 2006  
 Original kalkering/tegning:  
 Geir Grønnesby 1997

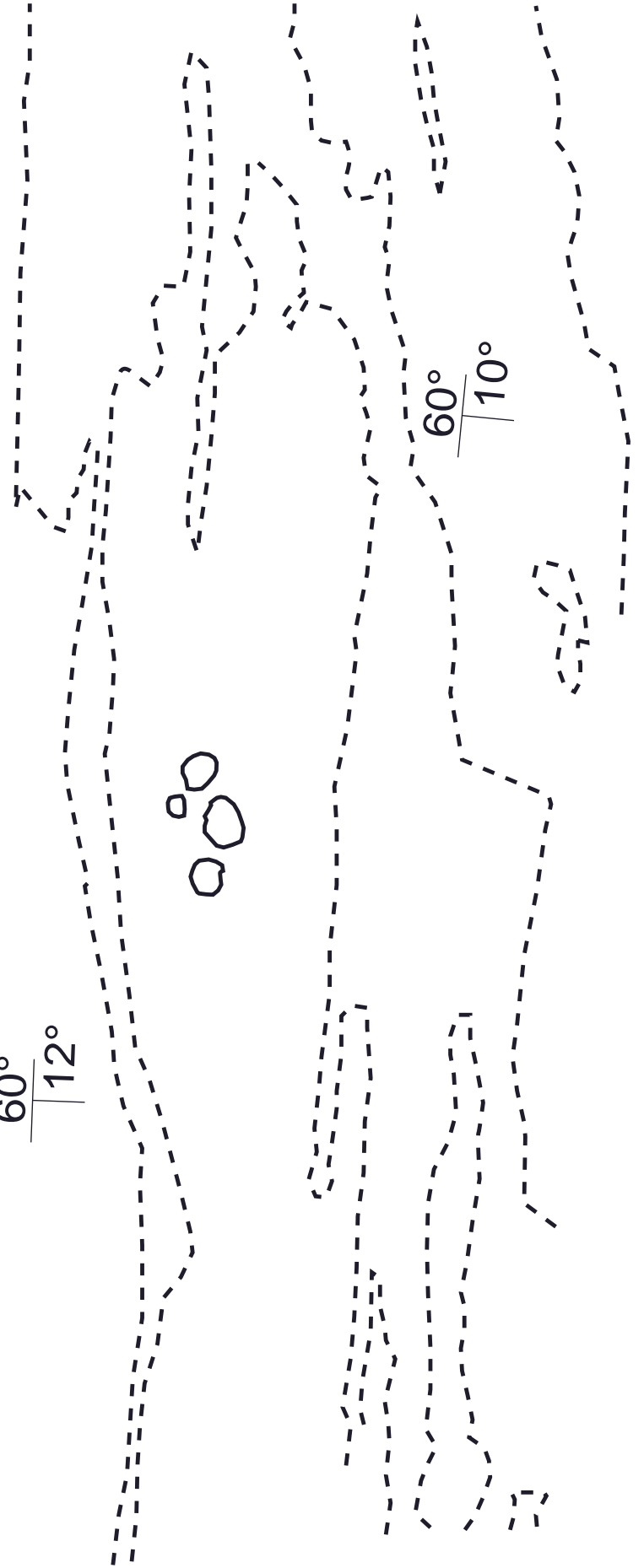


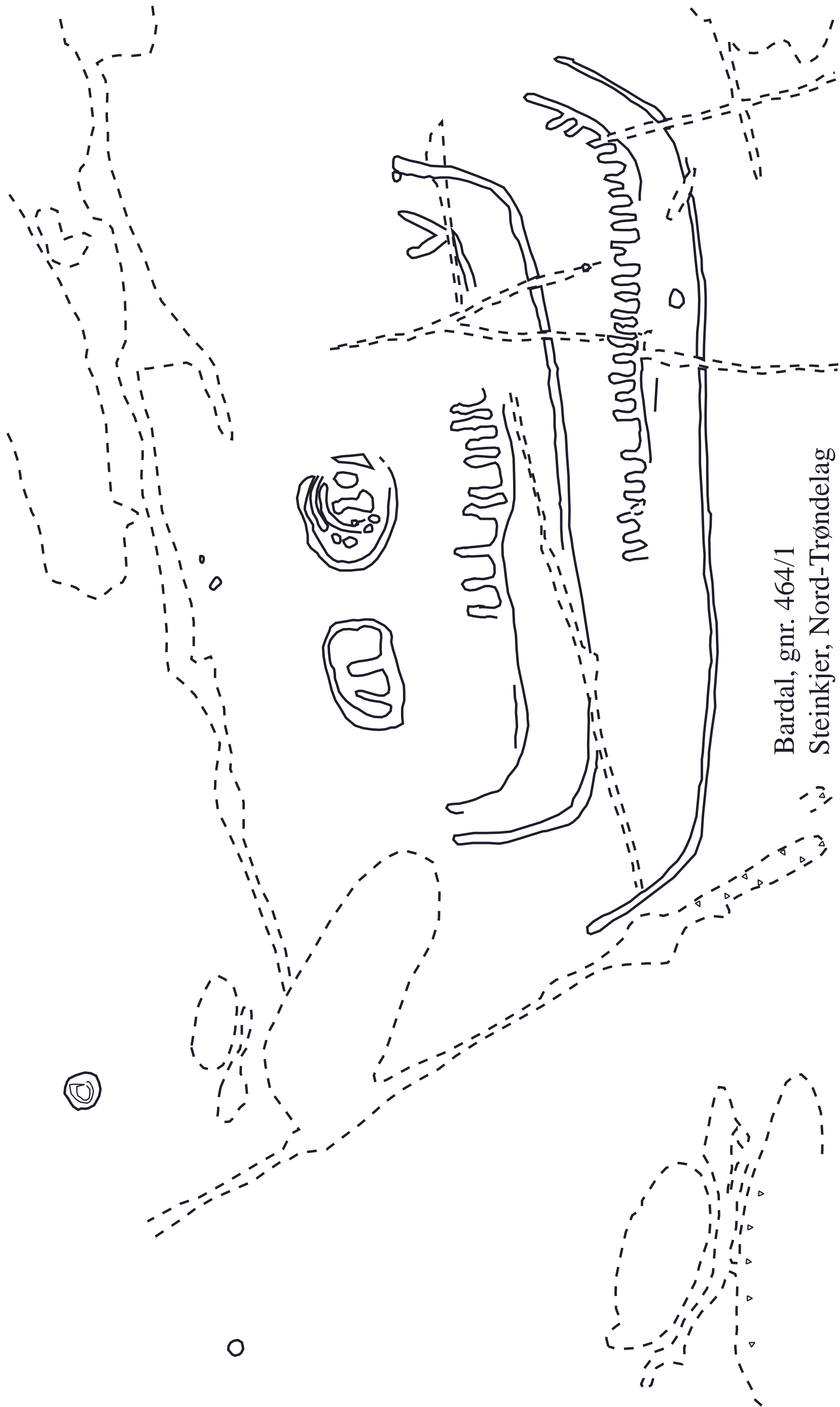
Bardal, gm. 464/1  
Steinkjer, Nord-Trøndelag  
Felt IV

Digitalisering: Harald Klokkervold 2006  
Original kalkering: Geir Grønnesby 1997



60°  
|  
12°



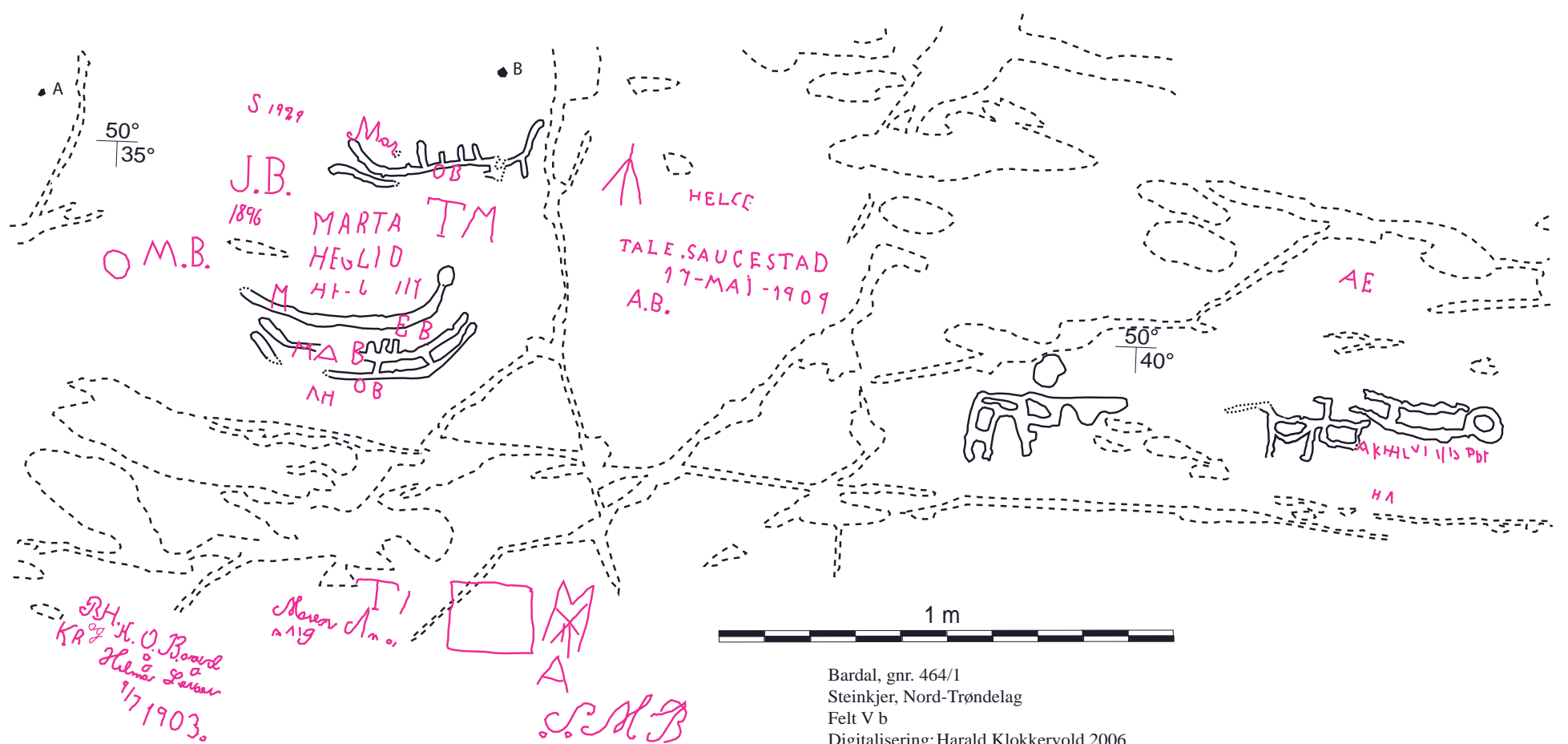
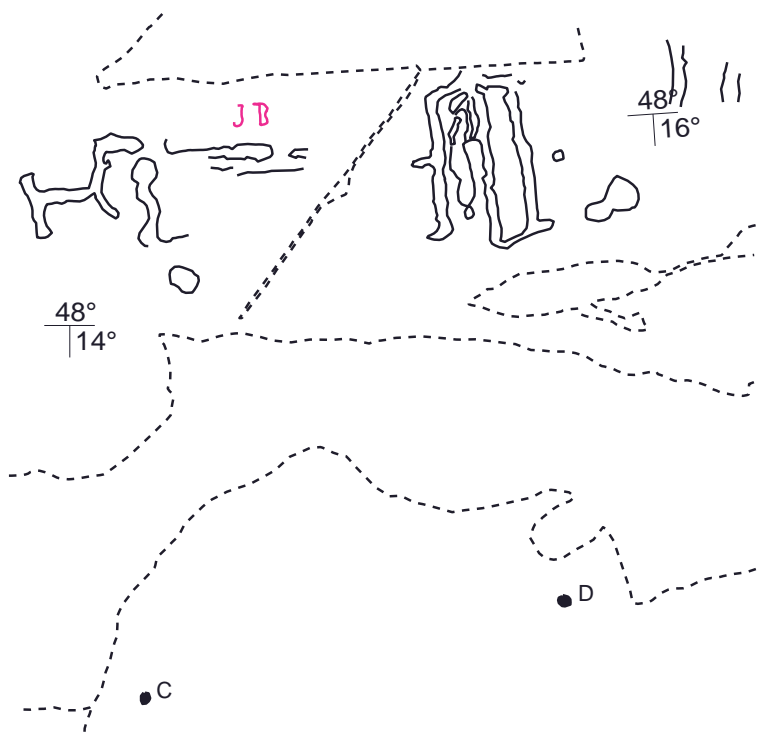


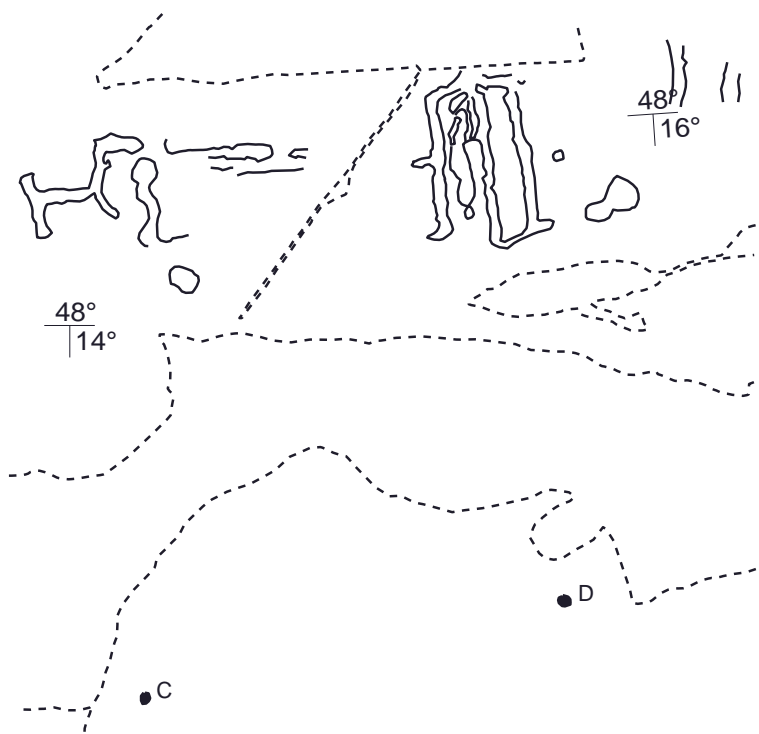
Bardal, gnr. 464/1  
Steinkjer, Nord-Trøndelag  
Felt V a



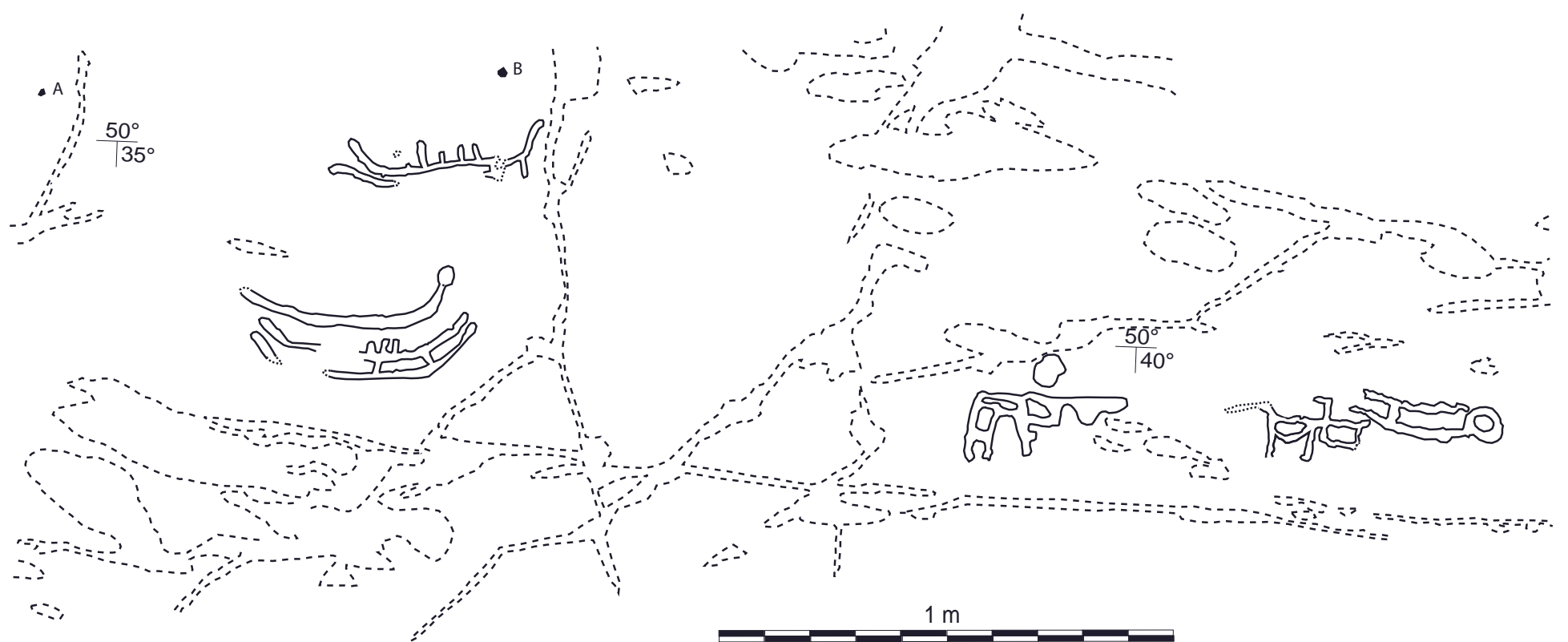
Digitalisering: Harald Klokkervold 2006  
Original kalkering: Geir Grønnesby 1997







D - B: 3,66m  
 C - B: 3,96m  
 A - C: 3,48m  
 A - D: 3,36m



Bardal, gnr. 464/1  
 Steinkjer, Nord-Trøndelag  
 Felt V b  
 Digitalisering: Harald Klockervold 2006  
 Original kalkering: Geir Grønnesby 1997



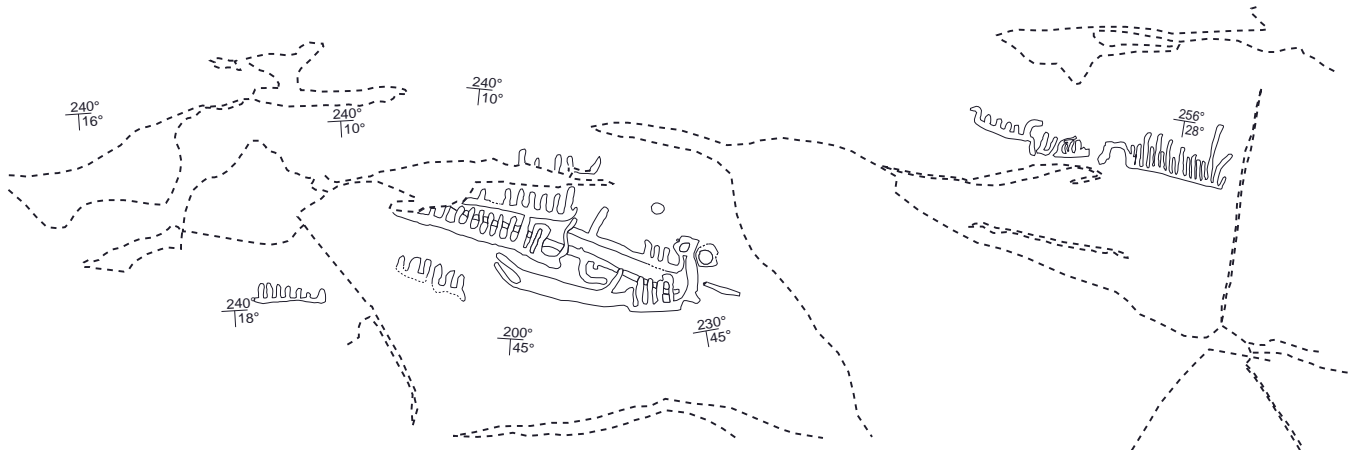
Homnes, gnr. 471/1  
 Steinkjer, Nord-Trøndelag  
 Felt 1 - A  
 Digitalisering: Harald Klokkervold 2006  
 Original kalkering/tegning:  
 Geir Grønnesby 1997



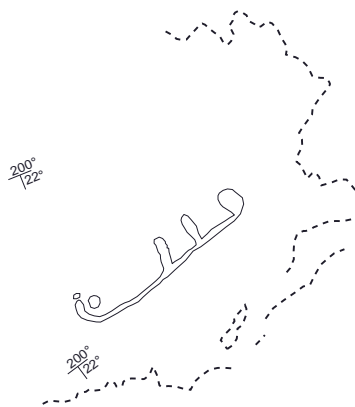
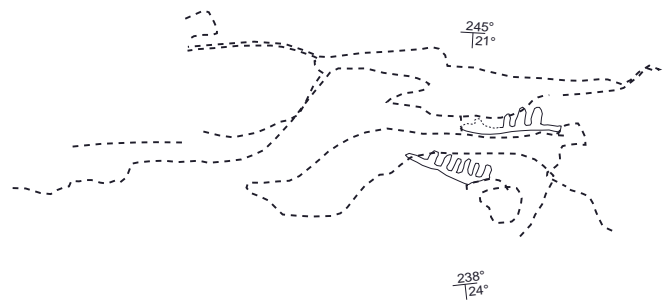
1 m


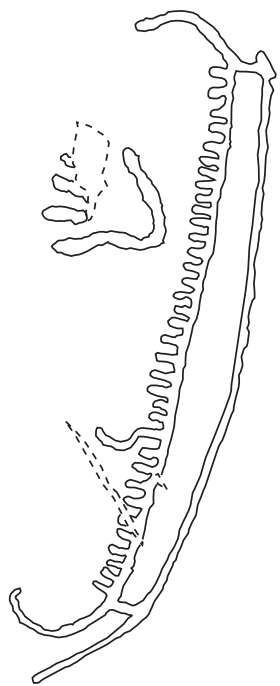
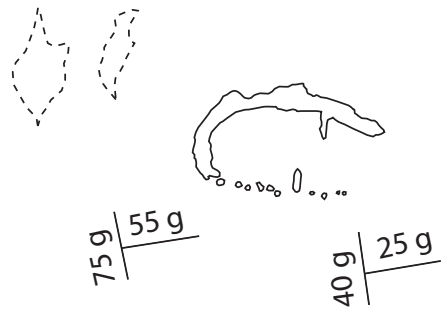
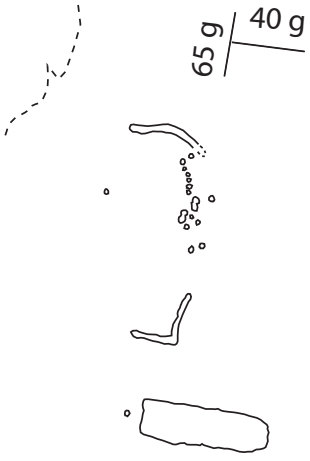


Homnes, gnr. 471/1  
 Steinkjer, Nord-Trøndelag  
 Felt I - B  
 Digitalisering: Harald Klokkervold 2006  
 Original kalkering/tegning:  
 Geir Grønnesby 1997



Lagtu, gnr. 465/1  
 Steinkjer, Nord-Trøndelag  
 Felt I  
 Digitalisering: Harald Kløkkervold 2006  
 Original kalkering: Geir Grønnesby 1997

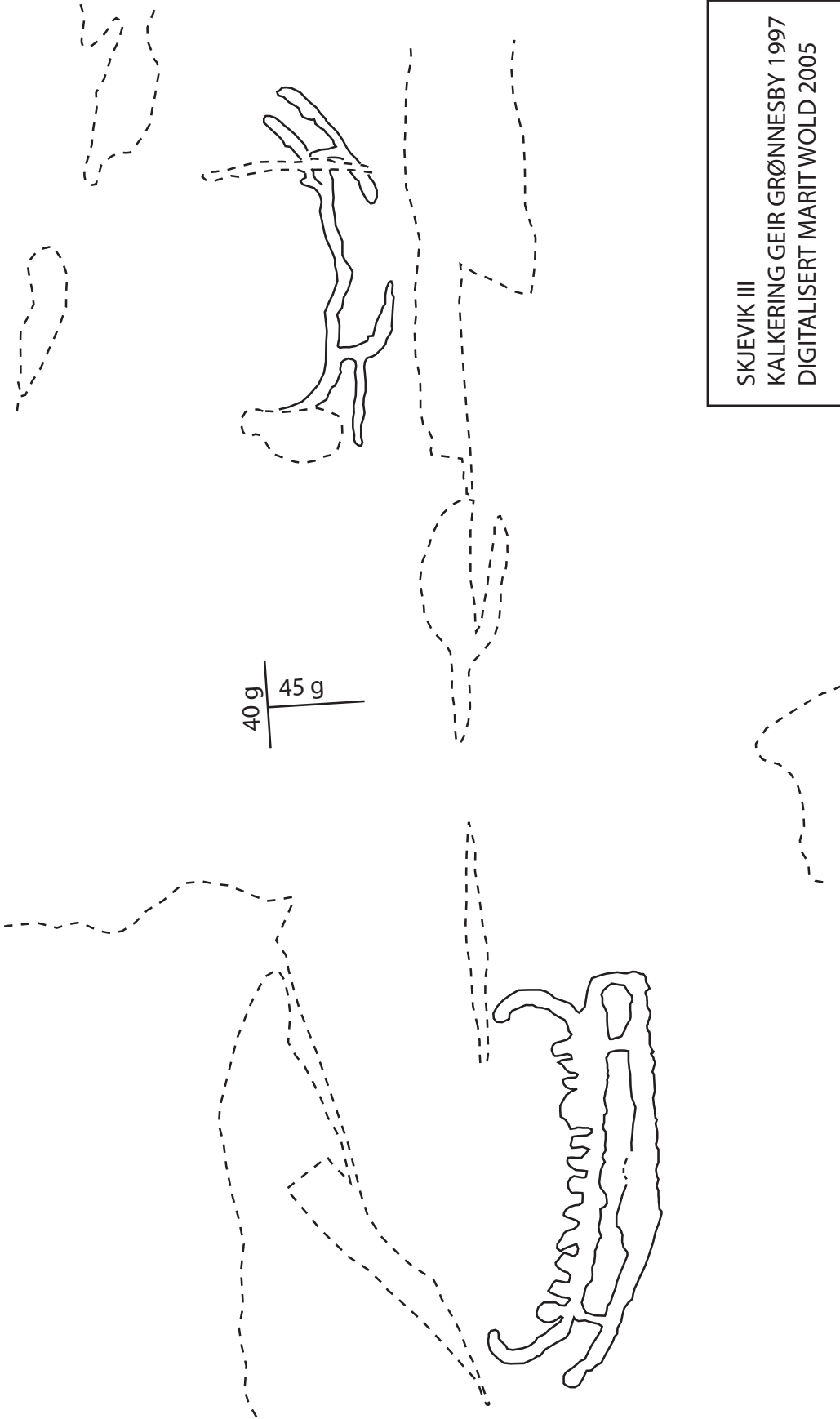




1 M



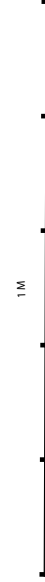
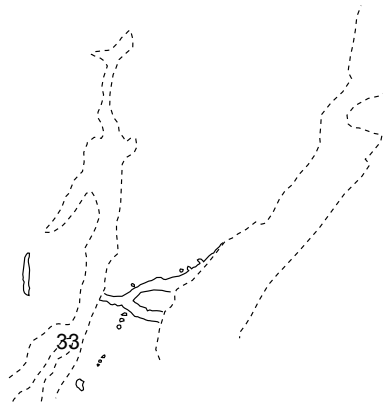
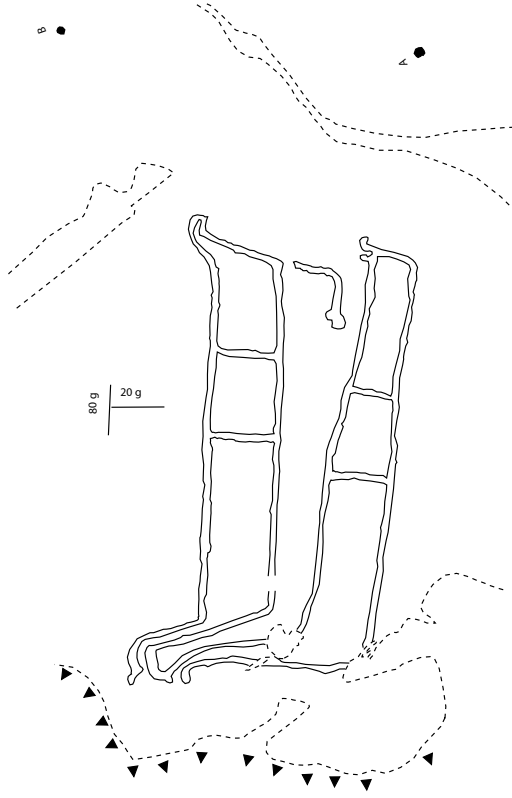
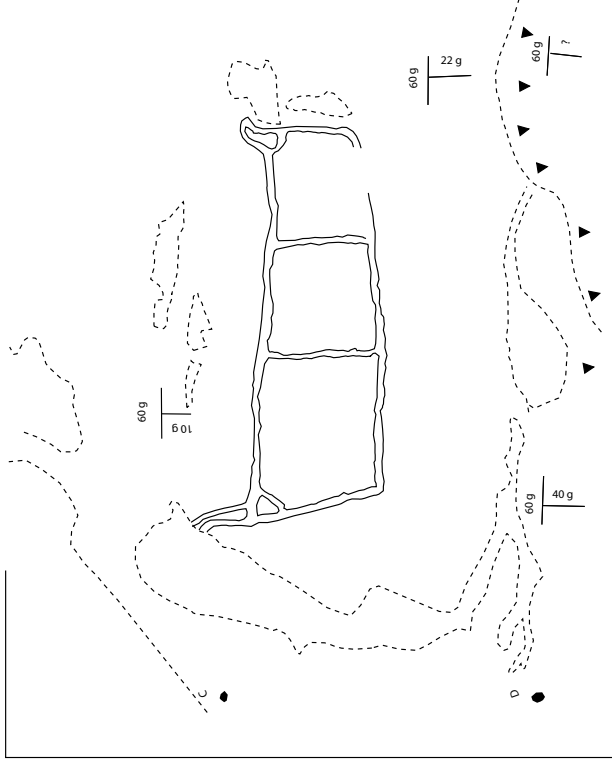
SKJIEVIK II  
KALKERING GEIR GRØNNESBY 1997  
OG EGIL BAKKA 1971  
DIGITALISERT MARIT WOLD 2005



SKJEVIK III  
KALKERING GEIR GRØNNESBY 1997  
DIGITALISERT MARIT WOLD 2005

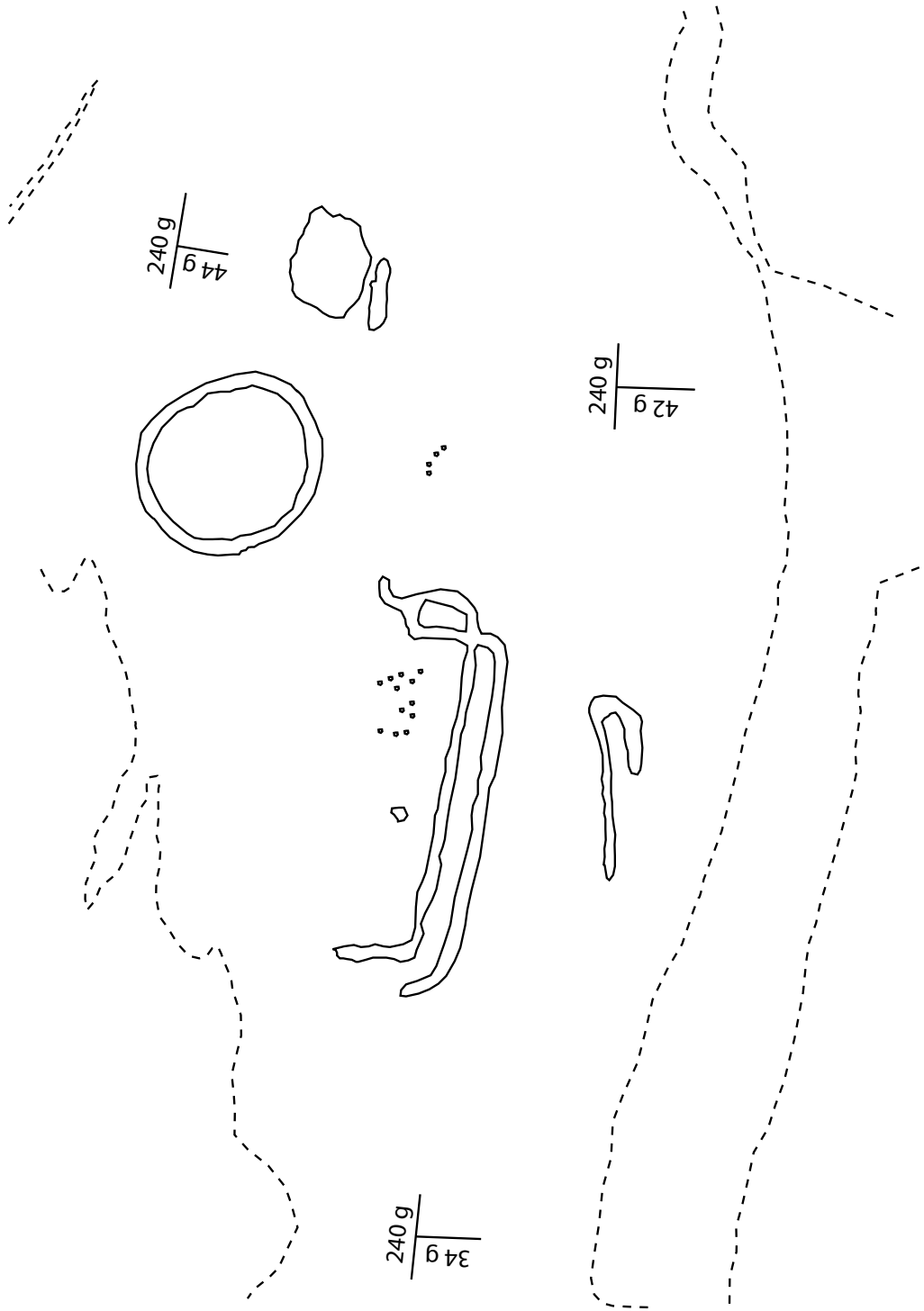
1 M

Avstander:  
 B-C:1,54 m  
 A-D:1,66 m  
 A-C:1,64 m  
 B-D:1,74 m



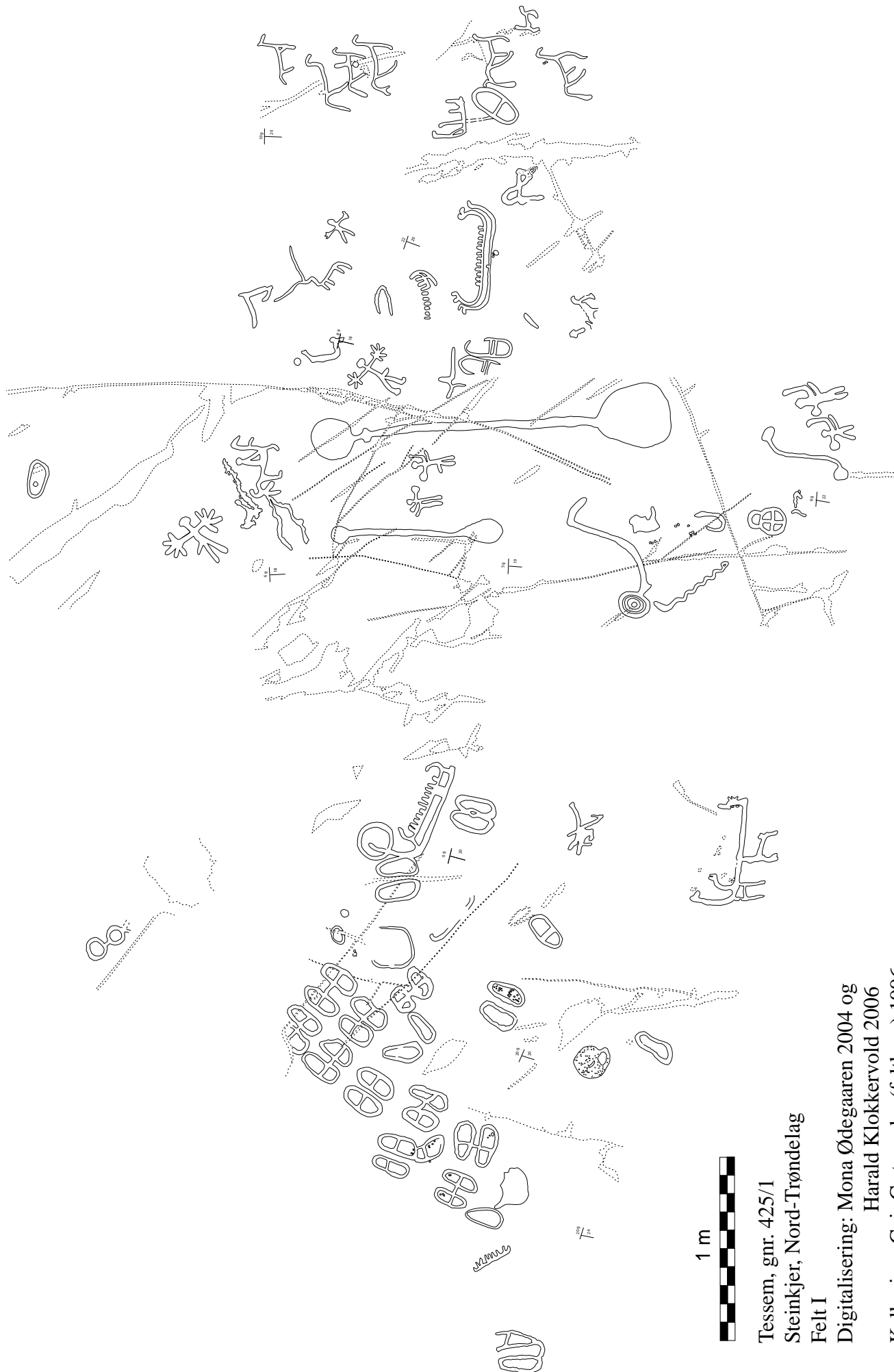
SKJEVIK IV  
 KALKERING GEIR GRØNNESBY 1997  
 DIGITALISERT MARIT WOLD 2005



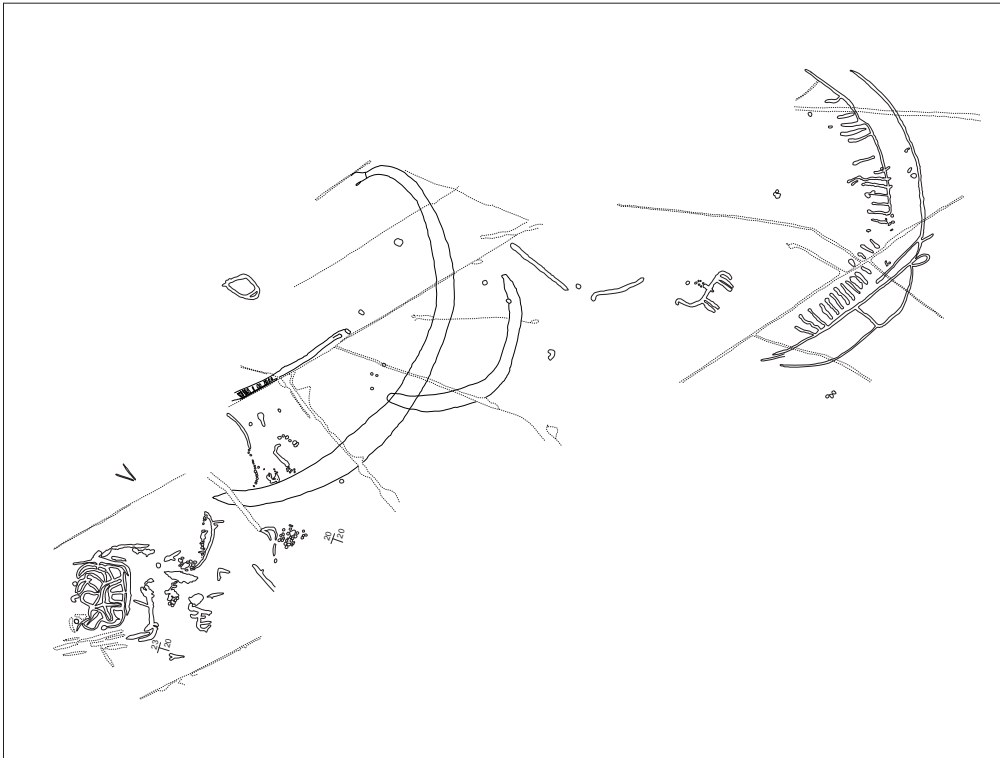



1 M


SKJEVIKV  
KALKERING GEIR GRØNNESBY 1997  
DIGITALISERT MARIT WOLD 2005



Tessem, gnr. 425/1  
 Steinkjer, Nord-Trøndelag  
 Felt I  
 Digitalisering: Mona Ødegaaren 2004 og  
 Harald Klockervold 2006  
 Kalkering: Geir Grønnesby (feltkurs) 1996



Tessem, gnr. 425/1  
 Steinkjer, Nord-Trøndelag  
 Felt II  
 Digitalisering: Turid Brox Nilsen 2005  
 Kalkering: arkeologistudenter, feltkurs 1995 og 1996



Tessem, gnr. 425/1

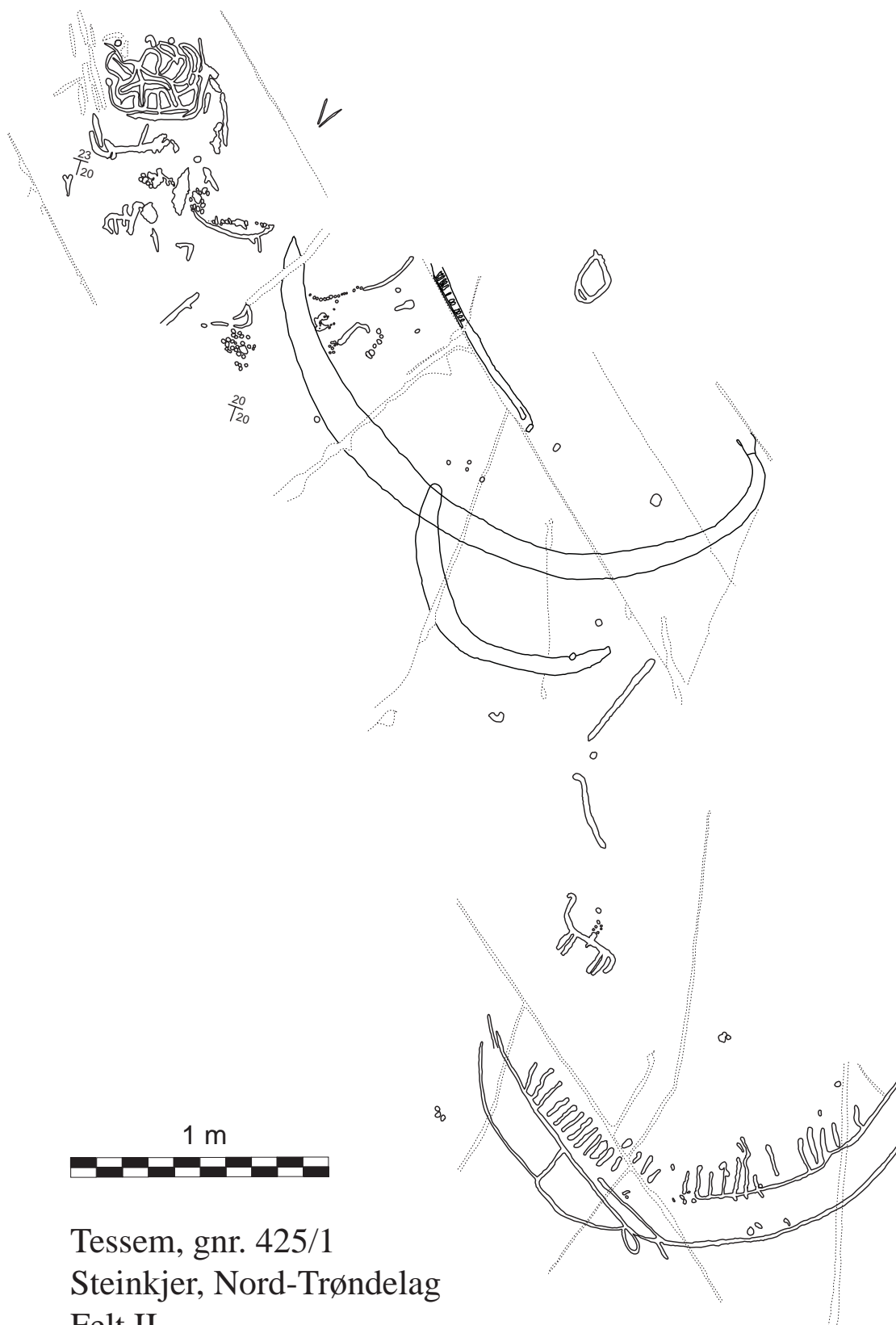
Steinkjer, Nord-Trøndelag

Felt II

Digitalisering: Turid Brox Nilsen 2005

Kalkering: arkeologistudenter, feltkurs 1995 og 1996

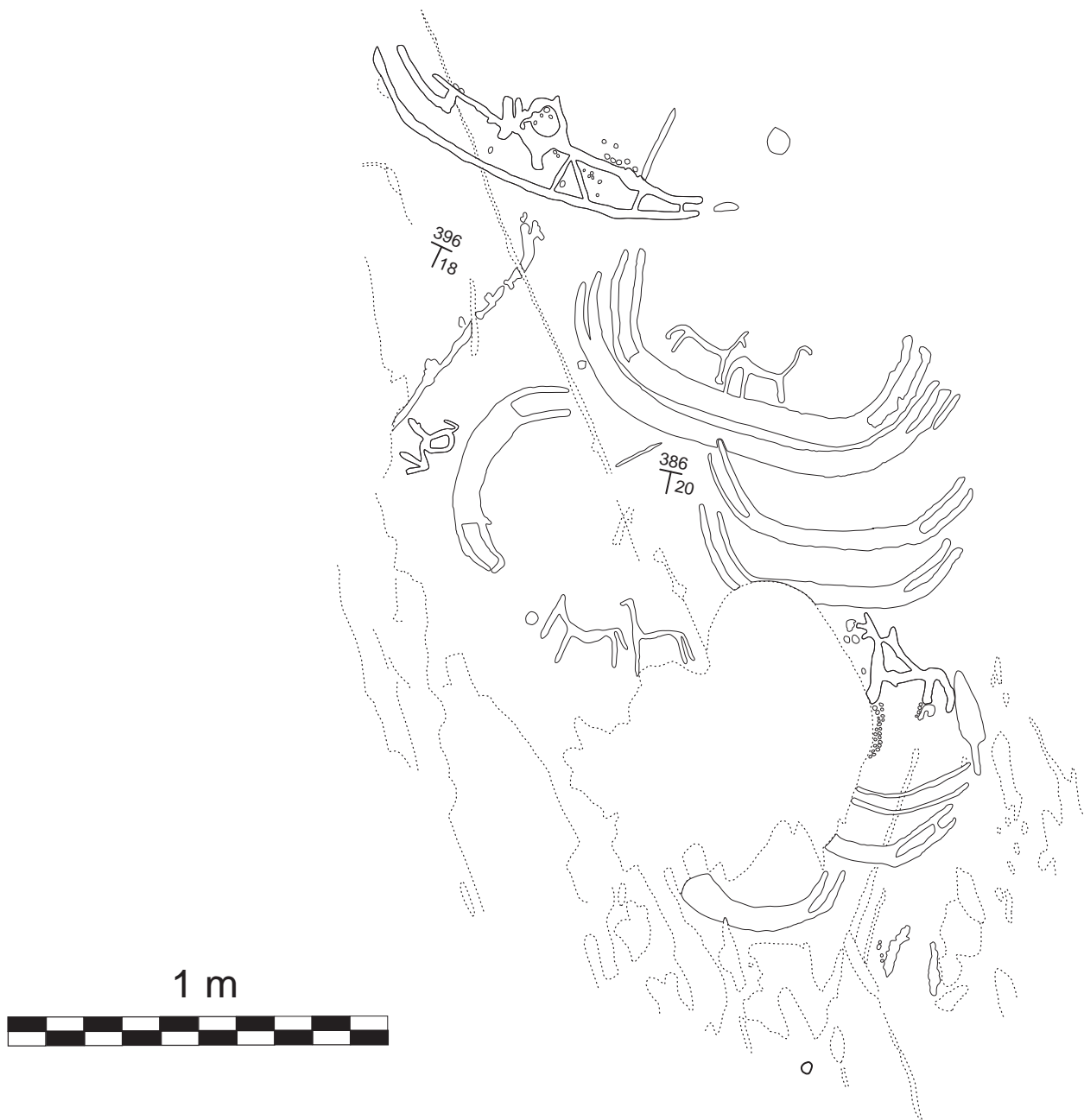




Tessem, gnr. 425/1  
Steinkjer, Nord-Trøndelag  
Felt II

Digitalisering: Turid Brox Nilsen 2005

Kalkering: arkeologistudenter, feltkurs 1995 og 1996



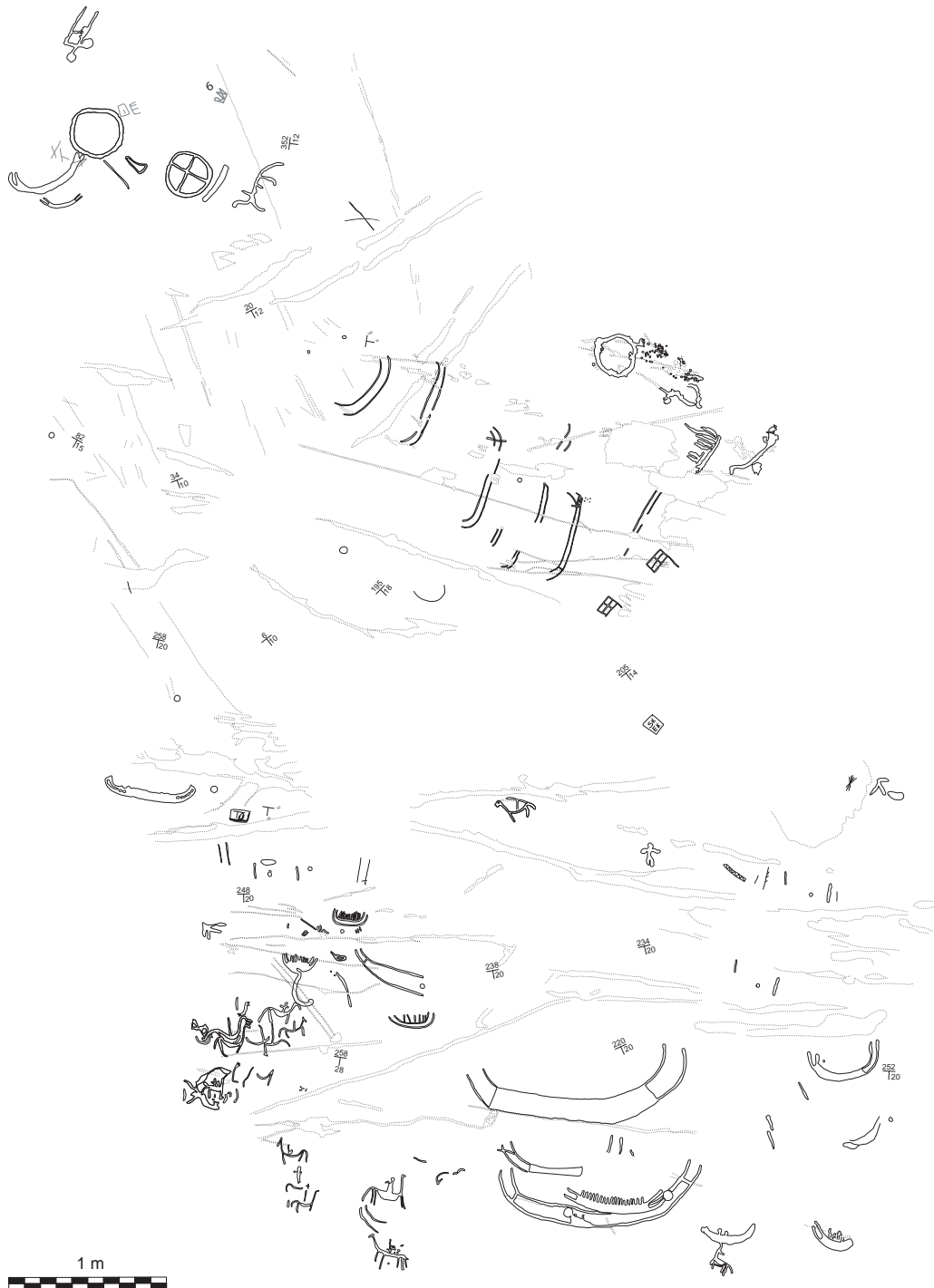
Tessem, gnr. 425/1

Steinkjer, Nord-Trøndelag


Felt II

Digitalisering: Turid Brox Nilsen 2005


Kalkering: arkeologistudenter, feltkurs 1995 og 1996



Tessem, gnr. 425/1  
 Steinkjer, Nord-Trøndelag  
 Felt III  
 Digitalisering: Turid Brox Nilsen 2005  
 Kalkering: arkeologistudenter, feltkurs 1995  
 og 1996, og Geir Grønnesby 1997




Tessem, gnr. 425/1  
 Steinkjer, Nord-Trøndelag  
 Felt III  
 Digitalisering: Turid Brox Nilsen 2005  
 Kalkering: arkeologistudenter, feltkurs 1995  
 og 1996, og Geir Grønnesby 1997

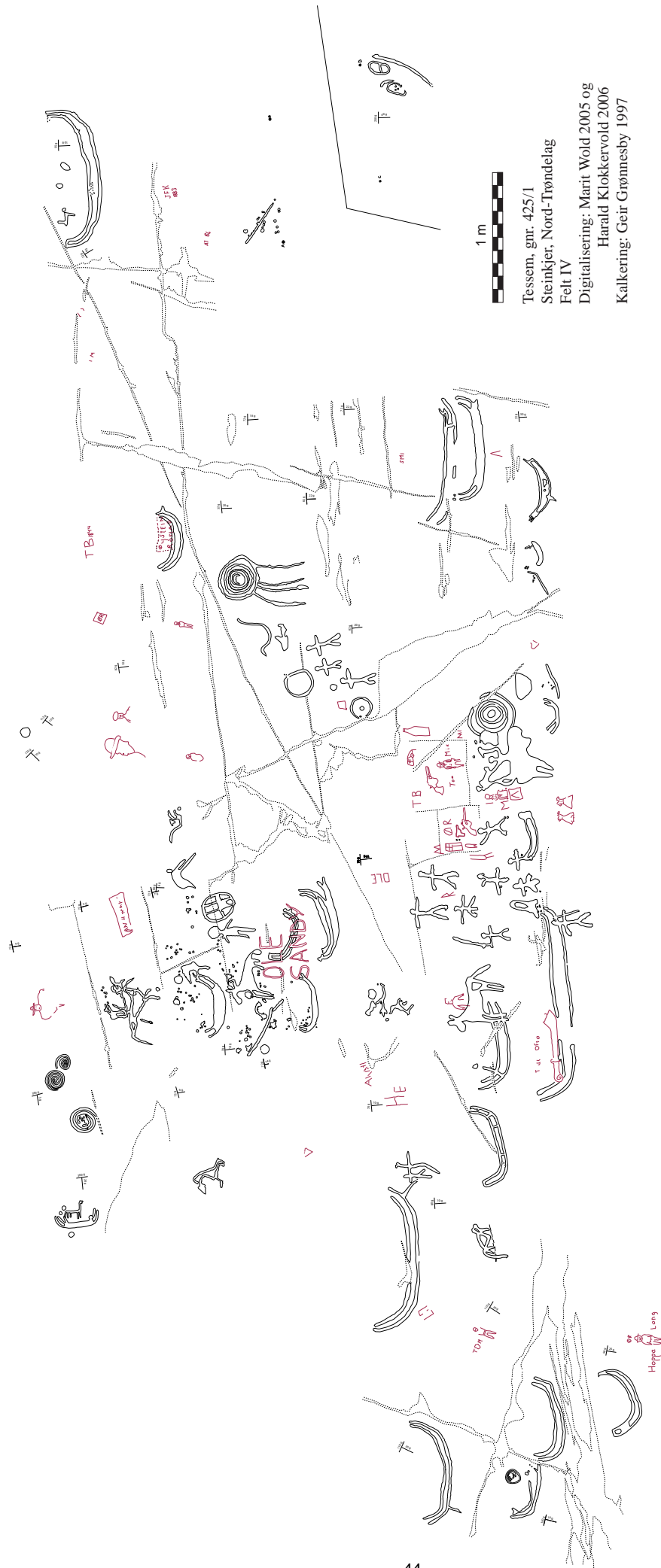


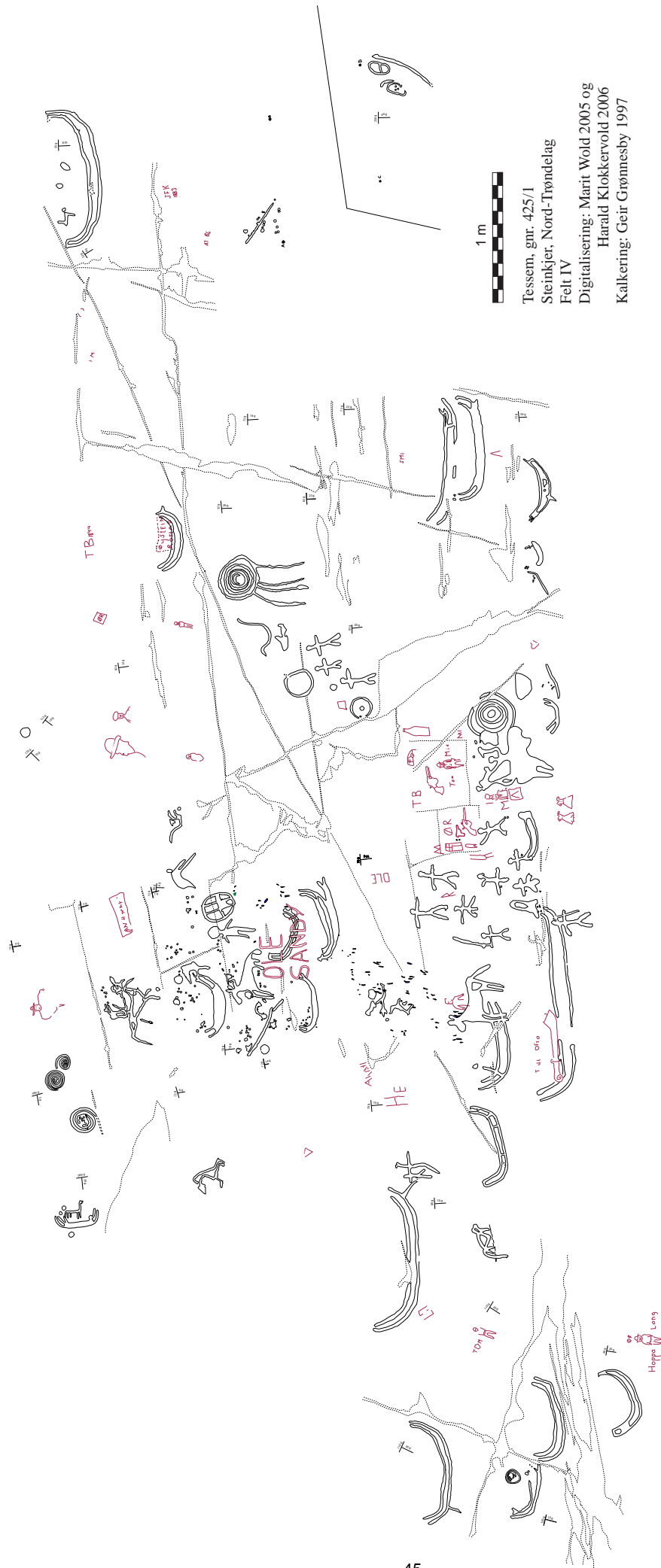
Tessem, gnr. 425/1  
 Steinkjer, Nord-Trøndelag  
 Felt III  
 Digitalisering: Turid Brox Nilsen 2005  
 Kalkering: arkeologistudenter, feltkurs 1995  
 og 1996, og Geir Grønnesby 1997

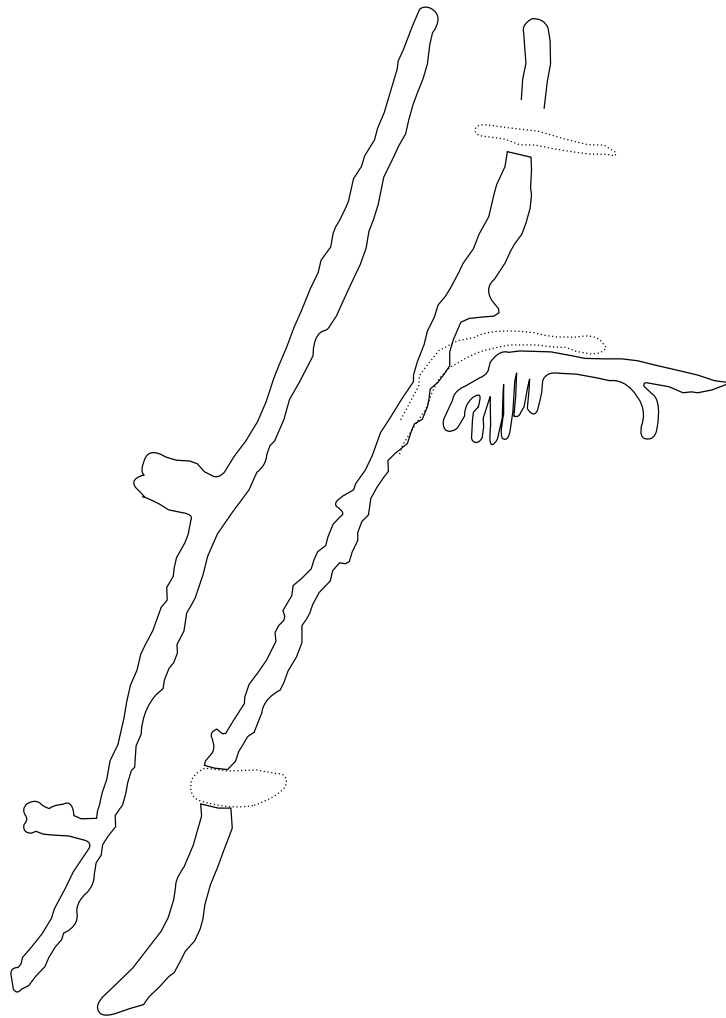




Tessem, gnr. 425/1  
 Steinkjer, Nord-Trøndelag  
 Felt IV  
 Digitalisering: Marit Wold 2005 og  
 Harald Klokkervold 2006  
 Kalkering: Geir Grønnesby 1997








395  
/ 25

385  
/ 25



50 cm



Tessem, gnr. 425/1

Steinkjer, Nord-Trøndelag

Felt VII

Digitalisering: Turid Brox Nilsen 2005

Kalkering: Geir Grønnesby 1997

## 5. Papirbilder

5376/2



BARDAL III "LANTROA"

5376/4



BARDAL III "LANTROA"







5376/20



SKJEVIK II


5376/23



SKJEVIK II




5376/7



SKJEVIK IV

5376/11



SKJEVIK IV



5377/3



SKJEVIK III

5377/6



SKJEVIK IV



5377/13



HOMINES I

5377/14



HOMINES I



5377/18



HOMNES I

5377/21



HOMNES I



5377/23



HOMMES I

5378/10



BARDAL II a







5378/25



PÅ BARDAL I.  
FRA VENSTRE: GEIRGRØNNEBY, HÅKON FYHN,  
EVA LINDGÅRD, IVAR JENSÅS.

## 6. Fotolister

Fotomappe	Bildendr Motiv	Dato	Fotograf
5374	1 Tessem IV. Fra sv.	12.08.1997	Geir Grønnesby
	2 Tessem IV. Fra sv.	12.08.1997	Geir Grønnesby
	3 Tessem IV. Fra nø.	12.08.1997	Geir Grønnesby
	4 Tessem IV. Fra nø. (rester av et sommerfjøs i forgrunnen).	12.08.1997	Geir Grønnesby
	5 Tessem IV. Sv-del av feltet.	12.08.1997	Geir Grønnesby
	6 Tessem IV. Feltet fra s.	12.08.1997	Geir Grønnesby
	7 Tessem IV. Arbeidsbilde.	12.08.1997	Geir Grønnesby
	8 Tessem IV. Arbeidsbilde.	13.08.1997	Geir Grønnesby
	9 Tessem IV. Arbeidsbilde.	13.08.1997	Geir Grønnesby
	10 Tessem IV. Ard.	13.08.1997	Geir Grønnesby
	11 Tessem IV. Ard.	13.08.1997	Geir Grønnesby
	12 Tessem IV. Feltet fra SV etter opprensning.	13.08.1997	Geir Grønnesby
	13 Tessem IV. Detalj.	13.08.1997	Geir Grønnesby
	14 Tessem IV. Detalj.	13.08.1997	Geir Grønnesby
	15 Tessem IV. Detalj.	13.08.1997	Geir Grønnesby
	16 Tessem IV. Detalj. Båtfigur.	13.08.1997	Geir Grønnesby
	17 Tessem IV. Detalj. Solfigur (konsentriske ringr med "stråler".)	13.08.1997	Geir Grønnesby
	18 Tessem IV. Detalj. Menneskefigurer.	13.08.1997	Geir Grønnesby
	19 Tessem IV. Detalj. Båt.	13.08.1997	Geir Grønnesby
5375	20 Lagtu I. Arbidsbilde.	14.08.1997	Geir Grønnesby
	1 Lagtu I. Arbeidsbilde.	14.08.1997	Geir Grønnesby
	2 Lagtu I. Detalj.	14.08.1997	Geir Grønnesby
	3 Lagtu I. Detalj. Båtfigurer.	14.08.1997	Geir Grønnesby
	4 Lagtu I. Detalj. Båtfigur.	14.08.1997	Geir Grønnesby
	5 Lagtu I. Deler av feltet.	14.08.1997	Geir Grønnesby
	6 Lagtu I. Deler av feltet.	14.08.1997	Geir Grønnesby
	7 Lagtu I. Oversiktsbilde etter endt kalkering. Tildekket.	14.08.1997	Geir Grønnesby
	8 Bardal III ("Lamtrøa"). Feltet.	15.08.1997	Geir Grønnesby
	9 Bardal III ("Lamtrøa"). Feltet.	15.08.1997	Geir Grønnesby
	10 Bardal III ("Lamtrøa"). Feltet.	15.08.1997	Geir Grønnesby
	11 Bardal III ("Lamtrøa"). Feltet.	15.08.1997	Geir Grønnesby
	12 Bardal III ("Lamtrøa"). Feltet.	15.08.1997	Geir Grønnesby
13 Bardal III ("Lamtrøa"). Detalj. Dyrefigur.	15.08.1997	Geir Grønnesby	
14 Bardal III ("Lamtrøa"). Detalj. "Smykke".	15.08.1997	Geir Grønnesby	
15 Bardal III ("Lamtrøa"). Detalj. Dyrefigur.	15.08.1997	Geir Grønnesby	
5375	16 Bardal III ("Lamtrøa"). Detalj. Dyrefigur.	15.08.1997	Geir Grønnesby
	17 Bardal III ("Lamtrøa"). Detalj. Dyrefigur.	15.08.1997	Geir Grønnesby
5379	1 Tessem IV. Kalkering, dokumentasjon av skader etter kjøring med traktor med kjetting på bergkunstflaten.	29.09.1999	Geir Grønnesby
	2 Tessem IV. Kalkering, dokumentasjon av skader etter kjøring med traktor med kjetting på bergkunstflaten.	29.09.1999	Geir Grønnesby
	3 Tessem IV. Kalkering, dokumentasjon av skader etter	29.09.1999	Geir Grønnesby

Fotomappe	Bildendr Motiv	Dato	Fotograf
	kjøring med traktor med kjetting på bergkunstflaten.		
	4 Tessem IV. Kalkering, dokumentasjon av skader etter kjøring med traktor med kjetting på bergkunstflaten.	29.09.1999	Geir Grønnesby
	5 Tessem IV. Kalkering, dokumentasjon av skader etter kjøring med traktor med kjetting på bergkunstflaten.	29.09.1999	Geir Grønnesby
	6 Tessem IV. Kalkering, dokumentasjon av skader etter kjøring med traktor med kjetting på bergkunstflaten.	29.09.1999	Geir Grønnesby
	7 Tessem IV. Kalkering, dokumentasjon av skader etter kjøring med traktor med kjetting på bergkunstflaten.	29.09.1999	Geir Grønnesby
	8 Tessem IV. Kalkering, dokumentasjon av skader etter kjøring med traktor med kjetting på bergkunstflaten.	29.09.1999	Geir Grønnesby
	9 Tessem IV. Kalkering, dokumentasjon av skader etter kjøring med traktor med kjetting på bergkunstflaten.	29.09.1999	Geir Grønnesby
	10 Tessem IV. Kalkering, dokumentasjon av skader etter kjøring med traktor med kjetting på bergkunstflaten.	29.09.1999	Geir Grønnesby
	11 Tessem IV. Kalkering, dokumentasjon av skader etter kjøring med traktor med kjetting på bergkunstflaten.	29.09.1999	Geir Grønnesby
	12 Tessem IV. Kalkering, dokumentasjon av skader etter kjøring med traktor med kjetting på bergkunstflaten.	29.09.1999	Geir Grønnesby
5379	13 Tessem IV. Kalkering, dokumentasjon av skader etter kjøring med traktor med kjetting på bergkunstflaten.	29.09.1999	Geir Grønnesby
	14 Tessem IV. Kalkering, dokumentasjon av skader etter kjøring med traktor med kjetting på bergkunstflaten.	29.09.1999	Geir Grønnesby
	15 Skjevik II. Båt med hånd. Dokumentasjon av avskalling.	29.09.1999	Geir Grønnesby
	16 Skjevik II. Båt med hånd. Dokumentasjon av avskalling.	29.09.1999	Geir Grønnesby
	17 Skjevik II. Båt med hånd. Dokumentasjon av avskalling.	29.09.1999	Geir Grønnesby
	18 Skjevik II. Båt med hånd. Dokumentasjon av avskalling.	29.09.1999	Geir Grønnesby
	19 Skjevik II. Båt med hånd. Dokumentasjon av avskalling.	29.09.1999	Geir Grønnesby
	20 Skjevik II. Båt med hånd. Dokumentasjon av avskalling.	29.09.1999	Geir Grønnesby
5380	1 Skjevik II. Båt med hånd. Dokumentasjon av avskalling.	29.09.1999	Geir Grønnesby
	2 Skjevik II. Båt med hånd.	29.09.1999	Geir Grønnesby



Fotomappe	Bildnr	Motiv	Dato	Fotograf
		Dokumentasjon av avskalling.		
	3	Skjevik II. Båt med hånd.	29.09.1999	Geir Grønnesby
		Dokumentasjon av avskalling.		
	4	Skjevik II. Båt med hånd.	29.09.1999	Geir Grønnesby
		Dokumentasjon av avskalling.		
	5	Skjevik II. Båt med hånd.	20.9.2000	Geir Grønnesby
		Dokumentasjon av avskalling.		
	6	Skjevik II. Båt med hånd.	20.9.2000	Geir Grønnesby
		Dokumentasjon av avskalling.		
	7	Skjevik II. Båt med hånd.	20.9.2000	Geir Grønnesby
		Dokumentasjon av avskalling.		
	8	Skjevik II. Båt med hånd.	20.9.2000	Geir Grønnesby
		Dokumentasjon av avskalling.		
	9	Skjevik II. Båt med hånd.	20.9.2000	Geir Grønnesby
		Dokumentasjon av avskalling.		
	10	Skjevik II. Båt med hånd.	20.9.2000	Geir Grønnesby
		Dokumentasjon av avskalling.		
	11	Skjevik II. Båt med hånd.	20.9.2000	Geir Grønnesby
		Dokumentasjon av avskalling.		

**Fargenegativ**

<b>Fotomappe</b>	<b>Bildendr</b>	<b>Motiv</b>	<b>Fotograf</b>
5376	1	"Film 2"	Geir Grønnesby
5376	2	Bardal III ("Lamtrøa"). Detalj. Dyrefigur.	Geir Grønnesby
5376	3	Bardal III ("Lamtrøa"). Detalj.	Geir Grønnesby
5376	4	Bardal III ("Lamtrøa"). Detalj. "Smykke".	Geir Grønnesby
5376	5	Skjevik IV. Feltet før avtorving. Fra SSØ.	Geir Grønnesby
5376	6	Skjevik IV. Feltet før avtorving med hytte i bakgrunnen. Fra SSØ.	Geir Grønnesby
5376	7	Skjevik IV. Detalj. Båter. Fra SSØ.	Geir Grønnesby
5376	8	Skjevik IV. Detalj. Båter. Fra SSØ.	Geir Grønnesby
5376	9	Skjevik IV. Detalj. Båter. Fra SSØ.	Geir Grønnesby
5376	10	Skjevik IV. Detalj. Båt. Fra SSØ.	Geir Grønnesby
5376	11	Skjevik IV. Detalj. Båt. Fra SSØ.	Geir Grønnesby
5376	12	Skjevik IV. Arbeidsbilde.	Geir Grønnesby
5376	13	Skjevik IV. Arbeidsbilde.	Geir Grønnesby
5376	14	Skjevik IV. Detalj.	Geir Grønnesby
5376	15	Skjevik IV. Detalj.	Geir Grønnesby
5376	16	Skjevik IV. Detalj.	Geir Grønnesby
5376	17	Skjevik IV. Feltet etter tildekking. Fra SSV.	Geir Grønnesby
5376	18	Skjevik II. Oversiktsbilde før avdekking. Fra Ø.	Geir Grønnesby
5376	19	Skjevik II. Båt med hånd.	Geir Grønnesby
5376	20	Skjevik II. Båt med hånd.	Geir Grønnesby
5376	21	Skjevik II. Detalj.	Geir Grønnesby
5376	22	Skjevik II. Detalj.	Geir Grønnesby
5376	23	Skjevik II. Detalj. Hånd.	Geir Grønnesby
5376	24	Skjevik II. Detalj. Hånd.	Geir Grønnesby
5377	1	Skjevik III. Detalj. Båt.	Geir Grønnesby
5377	2	Skjevik III. Detalj. Båt.	Geir Grønnesby
5377	3	Skjevik III. Detalj. Båter.	Geir Grønnesby
5377	4	Skjevik III. Detalj. Båt.	Geir Grønnesby
5377	5	Skjevik III. Detalj. Båt.	Geir Grønnesby
5377	6	Skjevik V. Detalj. Båt og ringer.	Geir Grønnesby
5377	7	Skjevik V. Detalj. Båt.	Geir Grønnesby
5377	8	Skjevik V. Detalj. Ringer.	Geir Grønnesby
5377	9	Homnes Ia. Feltet før avdekking. Fra Ø.	Geir Grønnesby
5377	10	Homnes Ia. Feltet før avdekking. Fra SSØ.	Geir Grønnesby
5377	11	Homnes Ia. Detalj. Båt.	Geir Grønnesby
5377	12	Homnes Ia. Detalj. Fotsåler.	Geir Grønnesby
5377	13	Homnes Ia. Detalj. Fotsåler og skålgroper.	Geir Grønnesby
5377	14	Homnes Ia. Detalj.	Geir Grønnesby
5377	15	Homnes Ia. Detalj.	Geir Grønnesby
5377	16	UTGÅR.	Geir Grønnesby
5377	17	UTGÅR.	Geir Grønnesby
5377	18	Homnes Ia. Detalj. Båt.	Geir Grønnesby
5377	19	Homnes Ia. Detalj. Båt.	Geir Grønnesby
5377	20	Homnes Ia. Detalj. Båter.	Geir Grønnesby
5377	21	Homnes Ia. Detalj. Båter.	Geir Grønnesby
5377	22	Homnes Ia. Detalj. Båt.	Geir Grønnesby
5377	23	Homnes Ia. Detalj. Hest.	Geir Grønnesby
5377	24	Homnes Ia. Detalj. Arbeidsbilde. Natlysning.	Geir Grønnesby
5377	25	Homnes Ia. Detalj. Arbeidsbilde. Nattlysning.	Geir Grønnesby
5378	1	Homnes I. Arbeidsbilde. Nattlysning.	Geir Grønnesby
5378	2	Homnes I. Arbeidsbilde. Nattlysning.	Geir Grønnesby
5378	3	Homnes I. Arbeidsbilde. Nattlysning. Figur.	Geir Grønnesby
5378	4	UTGÅR	Geir Grønnesby
5378	5	UTGÅR	Geir Grønnesby
5378	6	UTGÅR	Geir Grønnesby
5378	7	UTGÅR	Geir Grønnesby
5378	8	UTGÅR	Geir Grønnesby
5378	9	UTGÅR "3"	Geir Grønnesby
5378	10	Bardal Va. Båter.	Geir Grønnesby
5378	11	Bardal Va. Båter.	Geir Grønnesby
5378	12	Bardal Vb. Båt.	Geir Grønnesby
5378	13	Bardal Vb. Båter.	Geir Grønnesby
5378	14	Bardal Vb. Moderne ristninger.	Geir Grønnesby
5378	15	Bardal Vb. Feltet. Fra Ø.	Geir Grønnesby
5378	16	Bardal Vb. Feltet. Fra NØ.	Geir Grønnesby

5378	17	Bardal Va. Feltet. Fra V.	Geir Grønnesby
5378	18	Bardal Va. Feltet. Fra V.	Geir Grønnesby
5378	19	Bardal IV. Feltet. Fra SØ.	Geir Grønnesby
5378	20	Bardal IV. Feltet.	Geir Grønnesby
5378	21	Bardal IV. Feltet. Fra NØ.	Geir Grønnesby
5378	22	Bardal V. Arbeidsbilde.	Geir Grønnesby
5378	23	Bardal Vb. Arbeidsbilde.	Geir Grønnesby
5378	24	Bardal V. Arbeidsbilde.	Geir Grønnesby
5378	25	Bardal I. Arbeidsbilde. Fra venstre; Geir Grønnesby, Håkon Fyhn, Eva Lindgård, Ivar Jensås.	

Geir Grønnesby



Da58929_031	Bardal III. "Lamtrøa". Feltet før avdekking. Fra sør.	Geir Grønnesby
Da58929_032	Bardal III. "Lamtrøa". Feltet før avdekking. Fra sørvest.	Geir Grønnesby
Da58929_033	Bardal III. "Lamtrøa". Feltet etter avdekking. Fra sørvest.	Geir Grønnesby
Da58929_034	Bardal III. "Lamtrøa". Detalj. Dyrefigur.	Geir Grønnesby
Da58929_035	Bardal III. "Lamtrøa". Detalj. Dyrefigur.	Geir Grønnesby
Da58929_036	Bardal III. "Lamtrøa". Detalj. Dyrefigur.	Geir Grønnesby
Da58929_037	Bardal III. "Lamtrøa". Detalj. Dyrefigur.	Geir Grønnesby
Da58929_038	Bardal III. "Lamtrøa". Detalj. Dyrefigur.	Geir Grønnesby
Da58929_039	Bardal III. "Lamtrøa". Detalj. Dyrefigur.	Geir Grønnesby
Da58929_040	Bardal III. "Lamtrøa". Detalj. Dyrefigur.	Geir Grønnesby
Da58929_041	Skjevik IV. Feltet før avtorving. Fra sørsørøst	Geir Grønnesby
Da58929_042	Skjevik IV. Feltet før avtorving. Fra sørsørøst (med hytta i bakgrunnen).	Geir Grønnesby
Da58929_043	Skjevik IV. Detalj. Fra sørsørøst. Båter.	Geir Grønnesby
Da58929_044	Skjevik IV. Detalj. Fra sørsørøst.	Geir Grønnesby
Da58929_045	Skjevik IV. Detalj. Fra sørsørøst. Båt.	Geir Grønnesby
Da58929_046	Skjevik IV. Detalj. Fra sørsørøst.	Geir Grønnesby
Da58929_047	Skjevik IV. Feltet etter tildekking. Fra sørsørøst.	Geir Grønnesby
Da58929_048	Skjevik II. Oversiktsbilde før avdekking. Fra øst.	Geir Grønnesby
Da58929_049	Skjevik II. Detalj. Fra sør. Båt med hånd.	Geir Grønnesby
Da58929_050	Skjevik II. Detalj. Fra sør.	Geir Grønnesby
Da58929_051	Skjevik II. Detalj. Fra sør.	Geir Grønnesby
Da58929_052	Skjevik II. Detalj. Fra sør. Hånd.	Geir Grønnesby
Da58929_053	Skjevik II. Detalj. Fra sør. Hånd.	Geir Grønnesby
Da58929_054	Skjevik III. Detalj. Fra sør. Båt.	Geir Grønnesby
Da58929_055	Skjevik III. Detalj. Fra sør. Båt.	Geir Grønnesby
Da58929_056	Skjevik III. Detalj. Fra sør. Båter.	Geir Grønnesby
Da58929_057	Skjevik III. Detalj. Fra sør. Båt og ring.	Geir Grønnesby
Da58929_058	Skjevik III. Detalj. Fra sør. Båt og ring.	Geir Grønnesby
Da58929_059	Homnes Ia. Feltet før opprenskning. Fra sørsørøst.	Geir Grønnesby
Da58929_060	Homnes Ia. Feltet før opprenskning. Fra øst.	Geir Grønnesby
Da58929_061	Homnes Ia. Detalj nordøstre del. Fra sørøst. Fotsåler, skålgroper.	Geir Grønnesby
Da58929_062	Homnes Ia. Detalj nordøstre del. Fra sørøst. Fotsåler, skålgroper.	Geir Grønnesby
Da58929_063	Homnes Ia. Detalj nordøstre del. Fra sørøst. Båt.	Geir Grønnesby
Da58929_064	Homnes Ia. Detalj sørvestre del. Fra sørøst. Båt.	Geir Grønnesby
Da58929_065	Homnes Ia. Detalj sørvestre del. Fra sørøst. Båtfigurer.	Geir Grønnesby
Da58929_066	Homnes Ia. Detalj sørvestre del. Fra sørøst. Hest.	Geir Grønnesby
Da58929_067	Homnes Ia. Detalj sørvestre del. Fra sørøst.	Geir Grønnesby
Da58929_068	Homnes Ia. Etter tildekking.	Geir Grønnesby
Da58929_069	Homnes Ia. Etter tildekking.	Geir Grønnesby
Da58929_070	Bardal IV. Torva rullet bort.	Geir Grønnesby
Da58929_071	Bardal IV. Rekke med skålgroper.	Geir Grønnesby
Da58929_072	Bardal Vb. Båt med ring. Dyrefigur.	Geir Grønnesby
Da58929_073	Bardal Va. Båtfigurer.	Geir Grønnesby
Da58929_074	Bardal Va. Båtfigurer.	Geir Grønnesby
Da58929_075	Bardal V. Oversikt. Fra vest (Bardal Va lengst bort).	Geir Grønnesby
Da58929_076	Bardal Vb.	Geir Grønnesby
Da58929_077	Bardal Vb. Båtfigurer.	Geir Grønnesby

<b>Digital</b>	<b>Motiv</b>	<b>Dato</b>	<b>Fotograf</b>
Da58937_001	Skjevik II. Båt med hånd.	19.6.2007	Geir Grønnesby
Da58937_002	Skjevik II. Båt med hånd.	19.6.2007	Geir Grønnesby
Da58937_003	Skjevik II. Hånd.	19.6.2007	Geir Grønnesby
Da58937_004	Skjevik II. Båt med hånd.	19.6.2007	Geir Grønnesby





**NTNU Vitenskapsmuseet** er en enhet ved Norges teknisk-naturvitenskapelige universitet, NTNU.

NTNU Vitenskapsmuseet skal utvikle og formidle kunnskap om natur, kultur og vitenskap. Museet skal sikre og forvalte de vitenskapelige samlingene og aktivisere dem gjennom forskning, formidling og undervisning.

Seksjon for arkeologi og kulturhistorie har forvaltningsansvar for automatisk fredete kulturminner og skipsfunn i Nordmøre, Sør-Trøndelag, Nord-Trøndelag, nordlige Romsdal og Nordland til og med Rana. Seksjonen foretar arkeologiske undersøkelser på kulturminner over og under vann, i henhold til kulturminneloven.

ISBN 978-82-8322-082-7

ISSN 2387-3965

© NTNU Vitenskapsmuseet

Publikasjonen kan siteres fritt med kildeangivelse

**[www.ntnu.no/vitenskapsmuseet](http://www.ntnu.no/vitenskapsmuseet)**