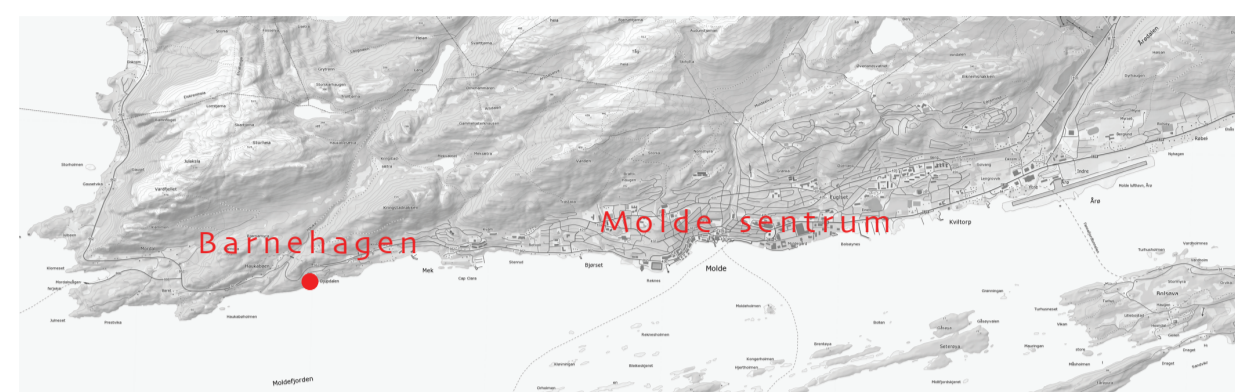



Situasjon

Barnehagen er plassert på en naturtomt som er regulert til barnehageformål i Molde kommune, ca 6 kilometer vest for Molde sentrum. Den innregulerte barnehagen er en del av en mer omfattende utbyggingsplan med nye boligfelt og fortetting av eksisterende boligfelt og er et klassisk eksempel på nedbygging av bynære naturområder. Prosjektet søker å bevare områdets karakter og identitet som naturområde.



Tomta ligger på et lite platå som henvender seg mot øst, sør og vest. Utsynet mot fjorden og fjellene plasserer stedet i den større sammenheng. Terrenget stiger brått mot nord, som skaper en beskyttet atmosfære. Terrenget faller like brått mot sør, som gir tomten en viss luftig karakter. Mot vest og mot øst faller tomten slakere og danner små "daler" som forbinder tomten med skogen under platået. Området er fritt for trafikk og støy fra byen, men synslinjer mot byen og den omkringliggende bebyggelsen gjør at området ikke føles isolert.



Tomta har en tett vegetasjon og en stor del av denne ønskes bevart. Høyeste furutrær med lange stammer dominerer størstedelen av flata, skrenten og sletta mot sør. Noe innslag av mindre bjørketrær. I utkanten mot nord og mot øst finnes det definerte områder med granskog. Spesielt mot vest finnes det definerte områder med mer "eksotiske" tresorter som selje og andre piltrær og busker.

Underskogen er svært variert (bregner, blåbærtuer, lyng, gress, mose, stein mm.) I friområdet rett øst for tomten renner en liten bekk som danner små grunne vannlommer som er egnet til vannlek.



Tomtas variasjon byr på en mengde opplevelser og steder å utforske for barna. I tillegg har tomten gangforbindelse til en rekke av kommunens mest populære natur- og friområder.

KLIMA

Tomten har i utgangspunktet svært gode solforhold fra morgen til sen ettermiddag. Skogen filtrerer imidlertid sollyset. Enkelte lysninger har direkte sollys deler av døgnet.

Regionen har et temperert klima, med laveste middeltemperatur i januar med 0,5 °C og høyeste i august med 13,6 °C. Som på Vestlandet ellers, faller det en del nedbør, i et normalår 1640 mm. Tomten ligger langt vest i Molde og nær fjorden og har et noe varmere klima enn regionen forøvrig. Snøen trekker seg tidligere tilbake på våren her enn lengre øst.

Området er eksponert for kald vind som ofte kommer fra havet og innover fjorden fra vest. Dette fenomenet inntreffer imidlertid oftest sent på ettermiddagen. Et annet fenomen som ofte inntreffer er sørøstlig fønvinder som ofte gir overraskende høye temperaturer også på vinterstid. Vinterdager med temperaturer midt på dagen over 15 °C forekommer.

PLASSERING PÅ TOMTA

Barnehagen er plassert langs terrengformasjonen lengst nord/vest på tomten og er delvis inngravd i terrenget. Slik frigjøres en størst mulig del av flata til lekeområde for barna, samtidig som barnehagen danner et trygt baketeppes i situasjonen. Bygget legger lite beslag på stedets kvaliteter og er plassert på det stedet som oppleves som det minst interessante på tomten med mye krattskog.

Utearealene er organisert med intime små soner nærmest bygget som er mer opparbeidet. Dette er steder som er egnet å utforske for de minste barna. Etterhvert som barna blir tryggere vil de kunne bevege seg til en rekke spesielle naturgitte steder på tomten som tilbyr barna ulike opplevelser. Ved to av disse stedene er det plassert mindre strukturer (Trehytta og "gamma"). Ved noen av de øvrige stedene er det tenkt at det kan utvikles strukturer i samarbeid mellom barna og de voksne.

LOGISTIKK/TRAFIKK

Barnehageområdet er tenkt som et bilfritt område hvor foreldrene lever og henter barna til fots. Gåturen på gangveien gjennom skogen markerer overgangen til et annet sted med en annen atmosfære.

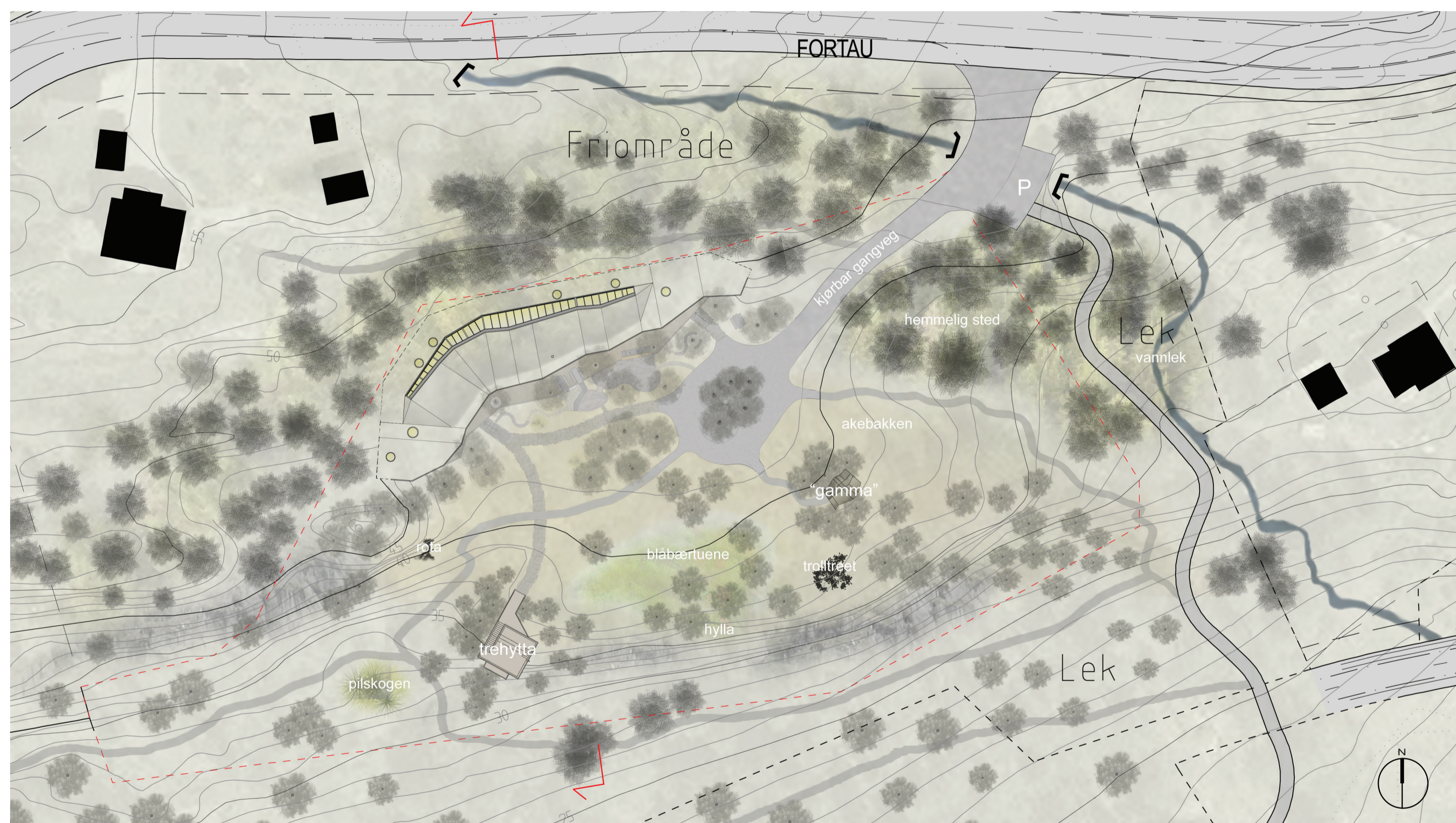
Foreldre som er avhengig av bil må parkere denne på parkeringsplass som ligger utenfor barnehagens område. Ansatte tilbys i utgangspunktet ikke egen parkeringsplass, hvilket er i tråd med Molde kommunes strategi. Ringbussforbindelse er nylig etablert til området og nærmeste holdeplass er ca 150 meter unna. Ved spesielle tilfeller kan en kjørbær gangveg ned til barnehagen benyttes ved henting/levering. Denne kan også benyttes til varelevering og liknende. Gangveien ender i en gruslagt "snu plass". Grusplassen er også et lekeområde for barna hvor de eksempelvis kan sykle.



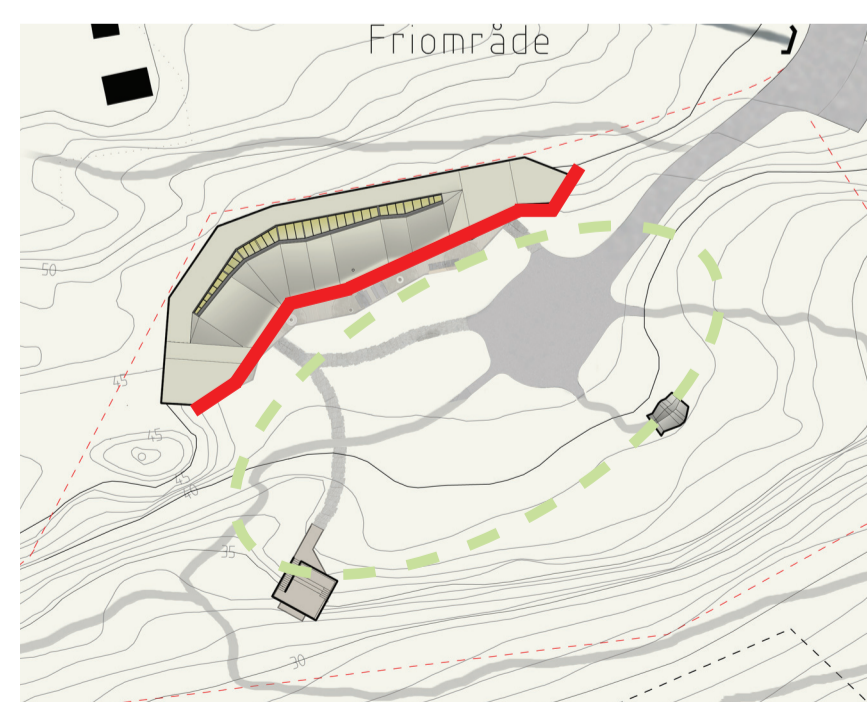
Bilde venstre: Forbildeprosjekt for gruslagt plass med "polstrede" trær. Turistveiprosjekt Liasanden, Sognefjellet. Jensen og Skodvin Arkitekter. Bilde høyre: Eksempel på utforming av "hinderløype" mellom trærne.



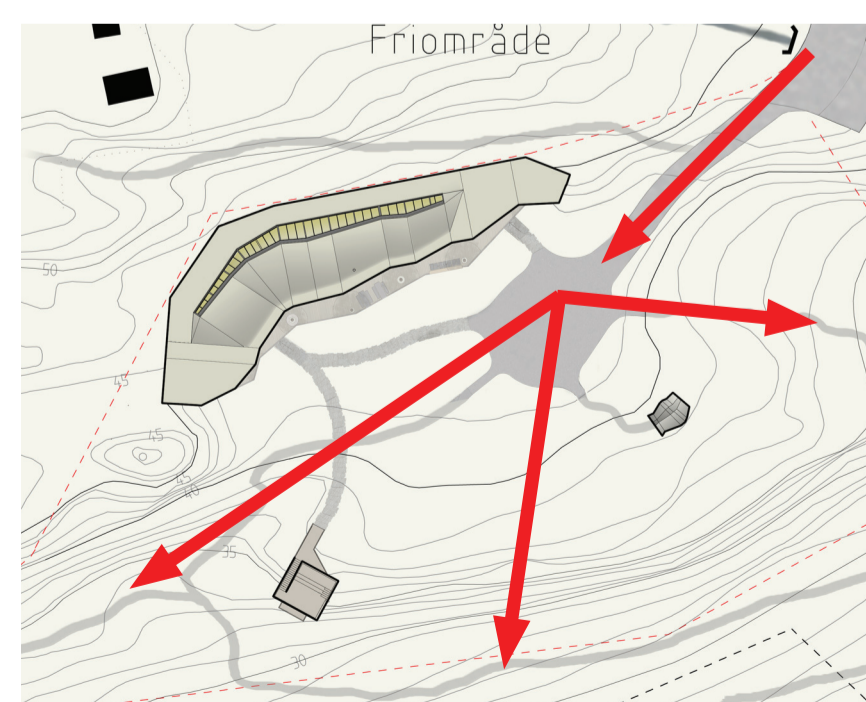
Situasjonssnitt 1-500



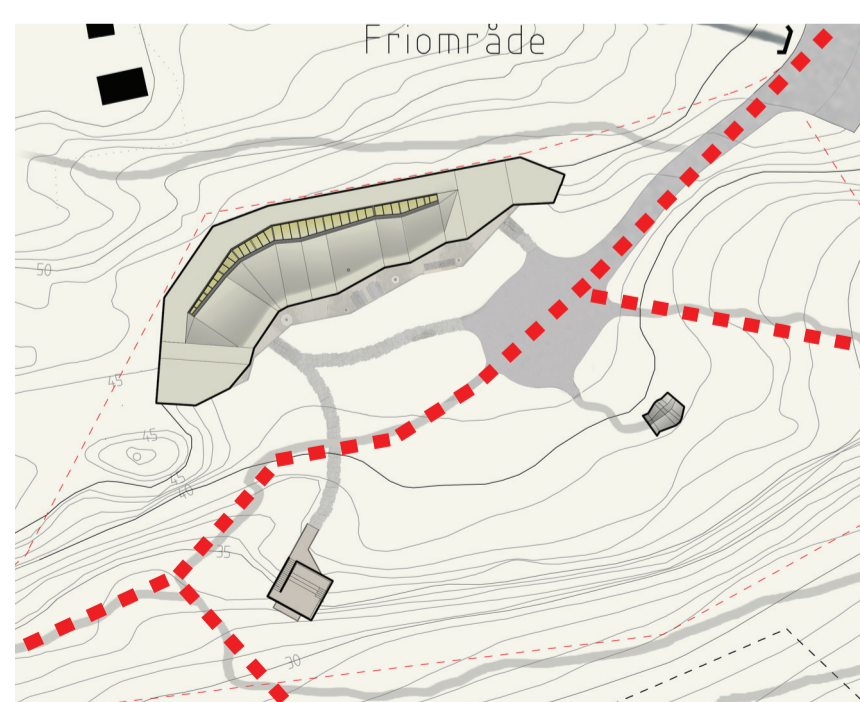
Situasjonsplan 1-500



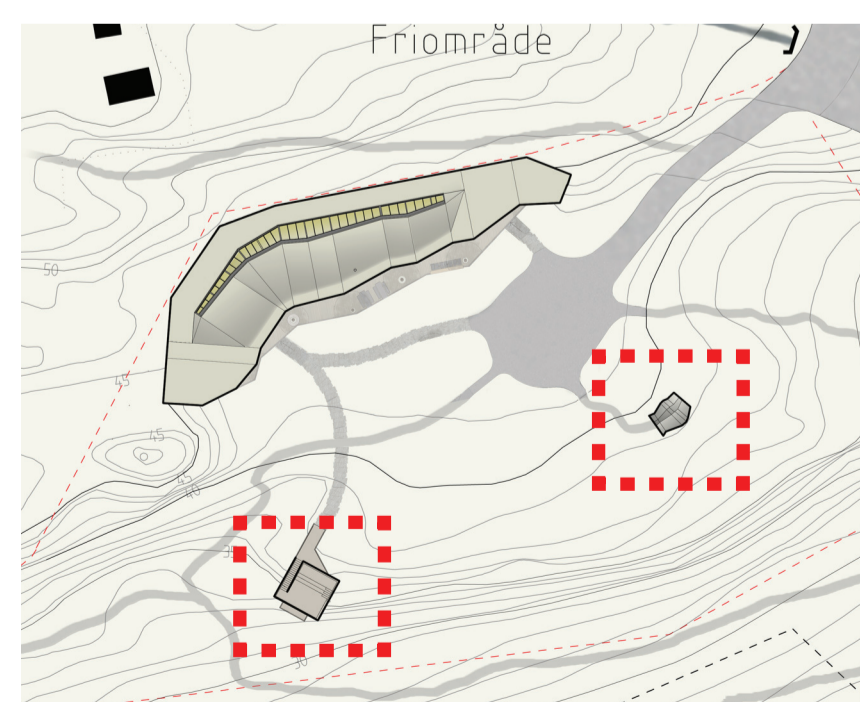
Barnehagen plasseres etter terrenget i "skogholtet". Danner en beskyttende rygg i situasjonen som er trygghetsskapende for barna. Flata bevares som lekeområde.



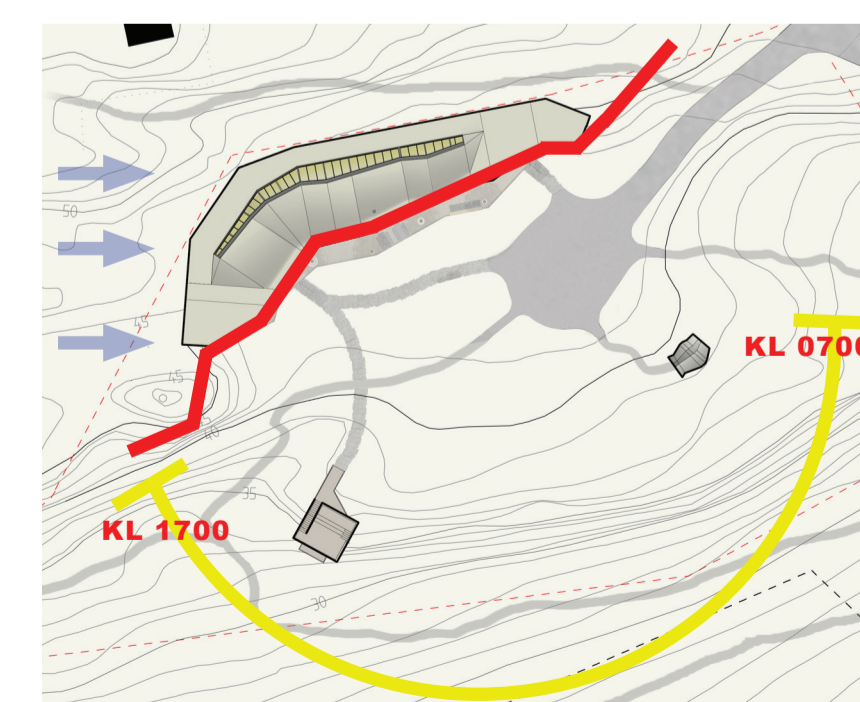
Siktlinjer mot fjorden, byen og langs viktige landskapsstrekk opprettholdes. Barnehagen ligger i bakgrunnen og lar naturen spille hovedrollen.



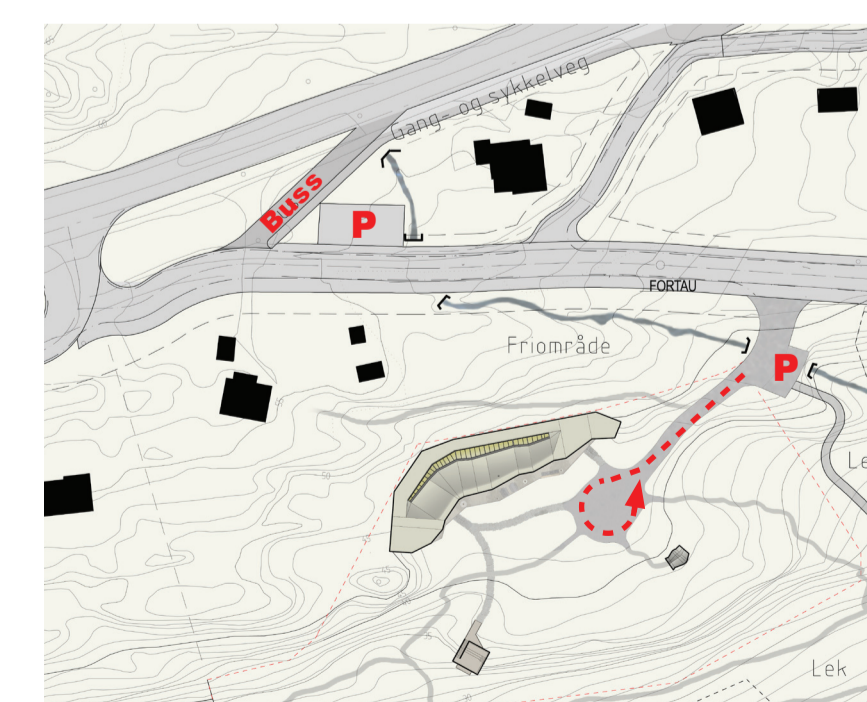
Naturlig bevegelsesmønster gjennom området basert på stier og tråkk opprettholdes.



Mindre strukturer plasseres mellom trærne lengre frem på tomten og dyrker spesielle situasjoner. Strukturene inneholder tilbud som er tilgjengelig også for øvrige brukere av stedet.



Landskapsdraget barnehagen ligger langs og vegetasjonen beskytter mot kald vind fra vest. Tilgang til sol gjennom barnehagens primærtid.



Parkeringsmuligheter på eksisterende og innregulert parkeringsplass. Foreldre som bringer/henter med bil må gå herfra til barnehagen (ca 150/50 meter). Brøytbar og kjørbær gangveg ned til barnehagen.